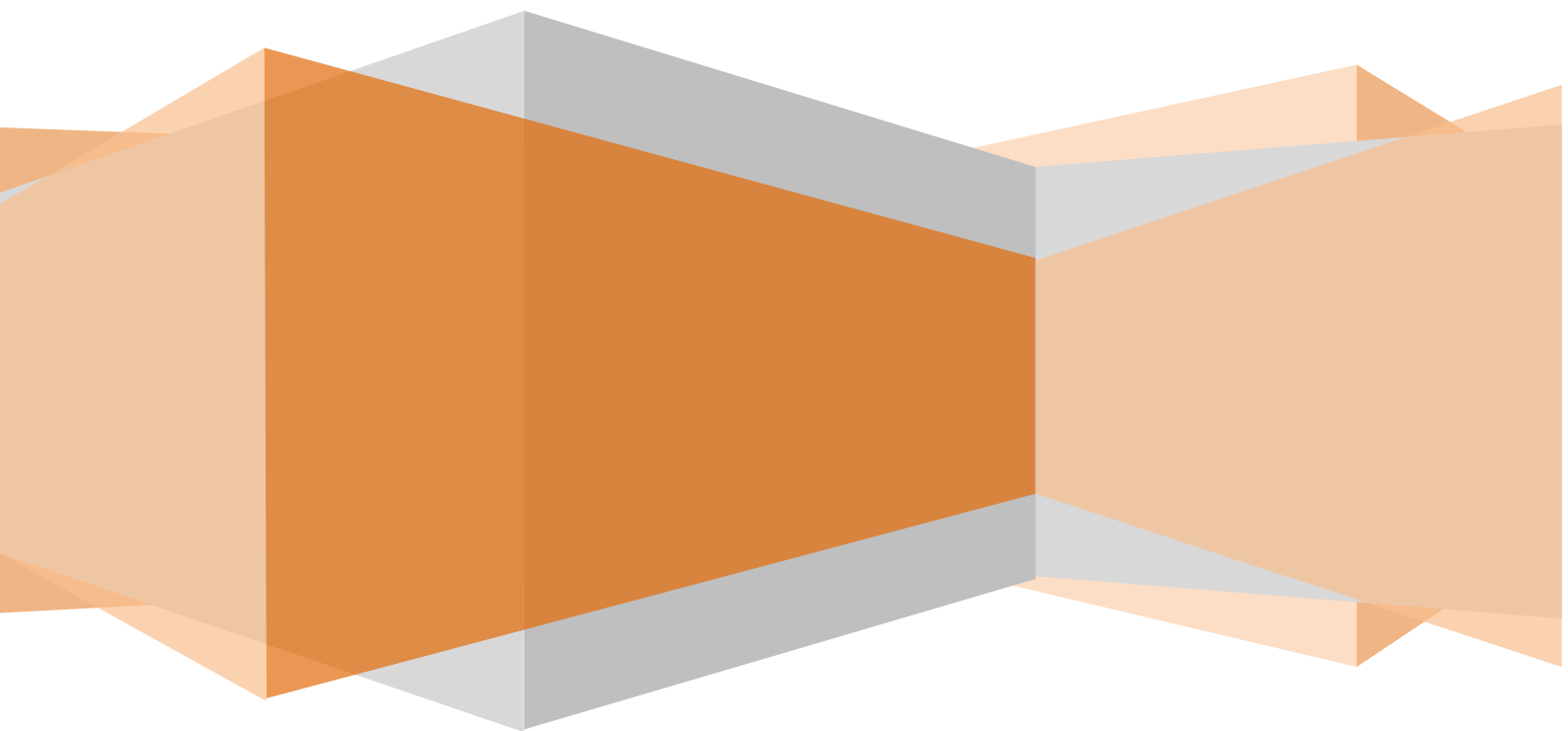


Obec Dúbravy

Program hospodárskeho rozvoja a sociálneho rozvoja na roky 2024 - 2030



Obsah

1. ÚVOD	3
2. ANALYTICKÁ ČASŤ.....	5
2.1 Sociálno – ekonomická analýza.....	7
2.2 Územno-technická analýza	14
2.3 Prírodno – environmentálna analýza.....	16
2.4 Kultúrna analýza a verejné služby.....	20
2.5 SWOT analýza.....	21
3. STRATEGICKO - PROGRAMOVÁ ČASŤ.....	24
3.1 Vízia rozvoja a hlavný cieľ	24
3.2 Systém priorít, cieľov, opatrení, strom cieľov.....	24
3.3 Prehľad špecifických cieľov a opatrení na ich dosiahnutie	29
3.4 Prehľad plánovaných projektov a aktivít pre dosiahnutie cieľov.....	30
3.5. Merateľné ukazovatele viažuce sa ku špecifickým cieľom.....	33
4. REALIZAČNO – FINANČNÁ ČASŤ	34
4.1 Organizačno-inštitucionálne zabezpečenie plnenia PHRSR a administratívna podpora.	34
4.2 Komunikačná stratégia obce.....	35
4.3 Monitorovanie a hodnotenie	35
4.4 Akčný plán obce na obdobie rokov 2024 - 2025	36
4.5 Finančný plán programu	38
5. PRÍLOHY	39

Použité skratky:

BBSK	Banskobystrický samosprávny kraj
BRKO	Biologicky rozložiteľný komunálny odpad
CR	Cestovný ruch
ČOV	Čistička odpadových vôd
ČS	Čerpacia stanica
DHZ	Dobrovoľný hasičský zbor
EŠIF	Európske štrukturálne a investičné fondy
EÚ	Európska únia
GSM	Globálny systém mobilných komunikácií
HLF	Skupinový vodovod Hriňová-Lučenec-Filákov
CHVÚ	Chránené vtáčie územie
IČO	Identifikačné číslo organizácie
IBV	Individuálna bytová výstavba
KO	Komunálny odpad
MAS	Miestna akčná skupina
MK	Miestna komunikácia
MŠ	Materská škola
MTO	Miestny telefónny obvod
OcÚ	Obecný úrad
OOCR	Oblasťná organizácia cestovného ruchu
OP	Opatrenie
PD	Poľnohospodárske družstvo
PDU	Podiel disponibilných uchádzačov o zamestnanie v produktívnom veku na obyvateľstve v produktívnom veku
PHRSR	Program hospodárskeho rozvoja a sociálneho rozvoja obce
PU	Podiel uchádzačov o zamestnanie v produktívnom veku na obyvateľstve v produktívnom veku
SAD	Slovenská autobusová doprava
SOBD	Sčítanie obyvateľov domov a bytov
SR	Slovenská republika
S.r.o	Spoločnosť s ručením obmedzením
STN	Slovenská technická norma
SZČO	Samostatne zárobkovo činná osoba /živnostník/
ŠR	Štátny rozpočet
ŠC	Špecifický cieľ
TTP	Trvalé trávnaté porasty
UTO	Uzlový telefónny obvod
VZN	Všeobecné záväzné nariadenie
VÚC BB	Vyšší územný celok Úrad – úrad Banskobystrického kraja

1. ÚVOD

Hlavnými impulzami pre spracovanie nového dokumentu PHRSR bola legislatívna povinnosť – v zmysle zákona č. 539/2008 Z.z o podpore regionálneho rozvoja, koniec platnosti dokumentu PHSR do roku 2023, nové výzvy, problémy, priority a strategické ciele rozvoja obce a s tým spojená nová vízia obce pre ďalšie obdobie, nové vplyvy vonkajšieho prostredia, nová rozpočtová politika Slovenskej republiky, identifikované nové možnosti čerpania nenávratných finančných zdrojov vzhľadom na nové programové obdobie regionálnej politiky EÚ a nové rozvojové priority EÚ a iné zdroje financií. Program hospodárskeho rozvoja a sociálneho rozvoja obce Dúbravy na roky 2024 – 2030 (ďalej len „PHRSR obce Dúbravy“, alebo „PHRSR“) je kľúčový strednodobý dokument, ktorý usmerňuje ďalší rozvoj obce a to najmä v oblastiach *dobudovania technickej infraštruktúry, skvalitňovania životného prostredia, skrášlenia verejných priestranstiev - vzhľadu obce a zvýšenia kvality života obyvateľov prostredníctvom skvalitnenia služieb pre obyvateľov*. PHRSR 2024 – 2030 nahrádza schválený Plán hospodárskeho a sociálneho rozvoja obce Dúbravy do roku 2023. PHRSR plní hlavne úlohu programovacieho dokumentu pre implementáciu Európskych štrukturálnych a investičných fondov na miestnej úrovni v období 2021 – 2027, predstavuje kľúčový nástroj implementácie cieľov Národnej stratégie regionálneho rozvoja a implementácie Národného investičného plánu SR a je nástrojom formulovania a implementácie aktivít s cieľom dosiahnuť definované ciele v rámci prioritných oblastí.

V neposlednom rade predstavuje východiská pre programové rozpočtovanie obce a následný monitoring a hodnotenie v zmysle zákona č. 583/2004 Z. z. o rozpočtových pravidlách územnej samosprávy v znení neskorších predpisov. Obsah a základné prístupy k tvorbe PHRSR upravuje zákon č. 539/2008 Z. z o podpore regionálneho rozvoja v znení neskorších predpisov a tiež metodika tvorby dokumentu, ktorú vydal Úrad podpredsedu vlády SR pre investície a informatizáciu. Pri spracovaní dokumentu boli zohľadňované už existujúce programové a plánovacie dokumenty na nadnárodnej, národnej, regionálnej a lokálnej úrovni.

Dokument je členený na tri hlavné časti, ktoré sa následne delia na parciálne časti v závislosti od daného kontextu:

- **Analytická časť** – obsahuje tri parciálne časti:
 - Sociálno – ekonomická analýzu,
 - Analýzu služieb a občianskej vybavenosti,
 - Územno – technickú analýzu.
- **Strategicko – programová časť** – definuje víziu, hlavný cieľ, strategické ciele a priority rozvoja. V tejto časti sa tiež nachádzajú konkrétne opatrenia a aktivity vrátane ich merateľných ukazovateľov, prostredníctvom ktorých bude možné dosiahnuť stanovené ciele.
- **Realizačno – finančná časť** – definuje inštitucionálne a organizačné kapacity potrebné na realizáciu určených opatrení a aktivít, monitorovanie a hodnotenie plnenia opatrení, akčný plán na rok 2024 -2025. Vo finančnej časti sú vyčíslené plánované zdroje financovania daných opatrení a aktivít.

Východiská pre spracovanie dokumentu:

- Pri spracovaní PHRSR boli brané do úvahy platné relevantné koncepčné dokumenty.

Na miestnej úrovni:

- Program hospodárskeho a sociálneho rozvoja obce do roku 2023
- Komunitný plán sociálnych služieb obce

Na regionálnej úrovni:

- PHRSR Banskobystrického samosprávneho kraja na roky 2022 - 2030
- Integrovaná územná stratégia BBSK na roky 2022 -2027

Na národnej úrovni:

- Národné priority implementácie Agendy 2030
- Národná stratégia regionálneho a územného rozvoja SR do roku 2035
- Vízia a stratégia rozvoja SR 2030
- Partnerska dohoda SR na roky 2021 – 2027

Tvorba dokumentu PHRSR predstavovala tímovú prácu, ktorá vyústila do spracovania dokumentu, ktorý prezentuje občanom víziu o budúcnosti obce a definuje opatrenia na jej dosiahnutie. Vízia a ciele vychádzali z reálneho stavu prostredia obce a z očakávaných trendov vývoja na Slovensku. Spracovateľský tím bol zložený zo zástupcov zamestnancov obce ako gestora prípravných prác a tvorby stratégie, zo zástupcov podnikateľov, spolkov a združení, poslancov a. p. , ktorí spolu s koordinátorom prípravných prác a tvorby stratégie pripravovali jednotlivé časti dokumentu.



Zloženie základného spracovateľského tímu:

Gestor tvorby PHRSR – Elena Grňová – starostka obce Dúbravy

Koordinátor tvorby PHRSR – Ing. Elena Jankovičová, RNDr. Irena Krokošová

Gestori za jednotlivé oblasti tvorby PHRSR:

Pracovný tím pre oblasť technickej infraštruktúry a životného prostredia

Koordinátor: Tomáš Chudý

Pracovný tím pre oblasť sociálnych služieb:

Koordinátor: Emília Remeselníková

Pracovný tím pre oblasť hospodárstva a ekonomiky

Koordinátor: Jolana Ľuptáková

2. ANALYTICKÁ ČASŤ

Identifikácia územia

Názov obce	Dúbravy
Kód obce	518379
IČO	00319899
Samosprávny kraj	Banskobystrický
Okres	Detva
Adresa	č. 196, 962 12 Dúbravy
Telefón	045/5459 860, 045/5459 520
E-mail	obec@dubravy.sk
Rozloha obce	1 955 ha
WEB	www.dubravy.sk
GPS súradnice obce	48.5874147, 19.3681687
Počet obyvateľov (31.12.2022)	950
Mikroregión	Koordináčné združenie mikroregiónu Podpoľanie

Riešené územie pre PHRSR obce je vymedzené administratívno-správnymi hranicami obce, t. j. hranicou katastrálneho územia Dúbravy. Obec Dúbravy leží 5 km severozápadne od okresného mesta Detva a 7 km východne od obce Očová, severne od hlavného významového smeru Zvolen - Detva - Lučenec. Leží na južných svahoch masívu Poľany a vo východnej časti Slatinskej kotliny, v poľnohospodárskej krajine, má pretiahnutý tvar v smere východ - západ.

Zastavané územie pozostáva zo zastavanej časti jadrovej obce a zo sídelných jednotiek Hradná, Iviny, Trnavy, Jazovec. Z toho plochy osád Iviny, Trnavy a Jazovec majú charakter rozptýleného laznického osídlenia. Dúbravy sú organizačne začlenené do okresu Detva.



Mapa územia



2.1 Sociálne – ekonomická analýza

Obyvatelia

K 31.12. 2022 žilo v obci Dúbravy 950 obyvateľov, čo je oproti roku 2015 o 25 obyvateľov viac. Hustota obyvateľstva je 48,59 obyv/ km².

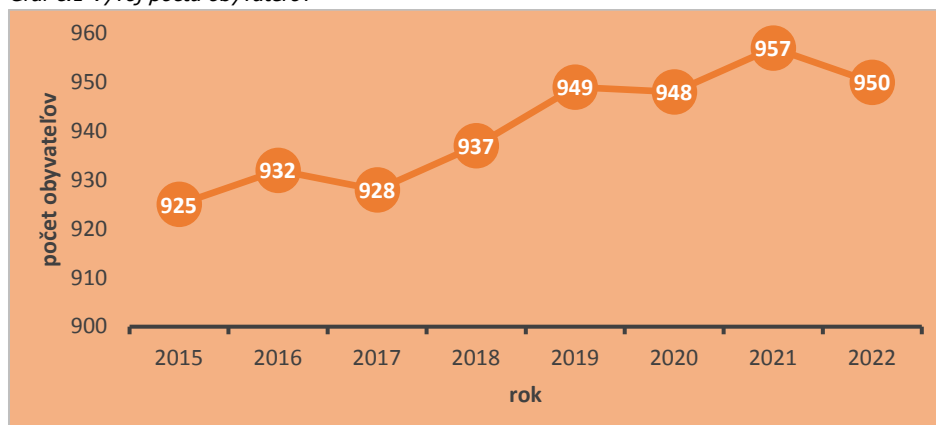
Tab. č.1 Vývoj počtu obyvateľov

Rok	2015	2016	2017	2018	2019	2020	2021	2022
Muži	456	464	456	465	467	477	479	473
Ženy	469	468	472	472	482	471	478	477
Počet obyvateľov	925	932	928	937	949	948	957	950

Zdroj: Štatistický úrad – DACUBE – k 31.12 daného roku.

Z uvedenej tabuľky je zrejmé, že počet trvalo bývajúcich obyvateľov v katastrálnom území obce sa oproti 2015 zvýšil. Pribežne po rokoch si zachováva určitú rovnováhu s nepatrnými výkyvmi.

Graf č.1 Vývoj počtu obyvateľov



Tab. č.2 Prírodný prírastok

Rok	2015	2016	2017	2018	2019	2020	2021	2022
Narodení	9	5	11	5	10	8	9	5
Zomretí	11	8	15	10	7	17	16	12
Prírastok	-2	-3	-4	-5	3	-9	-7	-7

Zdroj: Štatistický úrad – DACUBE – k 31.12 daného roku.

Tab. č.3 Migračné saldo

Rok	2015	2016	2017	2018	2019	2020	2021	2022
Priťahovaní na trvalý pobyt	17	24	25	22	22	31	9	24
Vyst'ahovaní z trvalého pobytu	19	14	25	8	13	23	8	24
Migračné saldo	-2	10	0	14	9	8	11	0

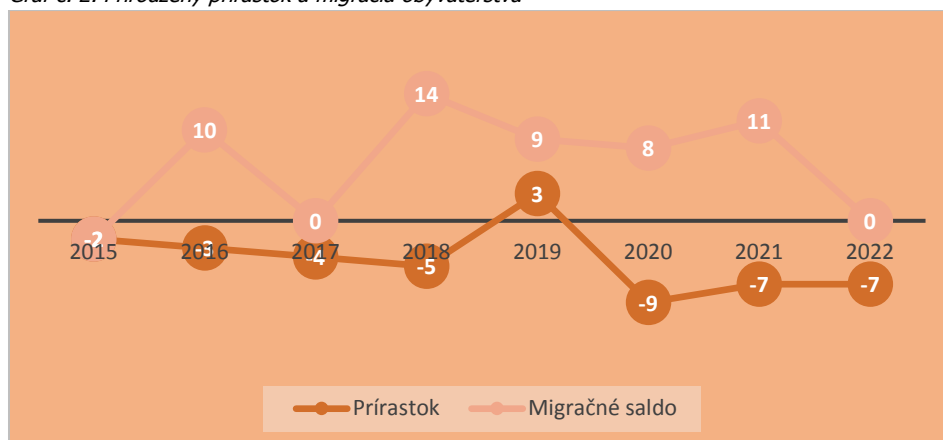
Zdroj: Štatistický úrad – DACUBE – k 31.12 daného roku.

Z tabuľky č. 2 a č. 3 vyplýva, že v obci sa od roku 2015 zvýšil počet obyvateľov. Hrubá miera prirodzeného prírastku dosahovala počas väčšiny hodnoteného obdobia záporné hodnoty (viac ľudí v týchto rokoch zomrelo ako sa ich narodilo), čiže prirodzenými populačnými procesmi počet obyvateľov poväčšine klesal. Naproti tomu, hrubá miera migračného salda dosahovala väčšinou kladné hodnoty,

znamenajúce migračný prírastok obyvateľstva (viac ľudí sa do obce v danom roku prisťahovalo ako sa z nej vysťahovalo).

Výsledkom kombinácie vyššie popísaných prirodzených populačných procesov a migračných procesov je celkový prírastok obyvateľov obce Dúbravy oproti roku 2015 o 25 obyvateľov.

Graf č. 2. Prirodzený prírastok a migrácia obyvateľstva



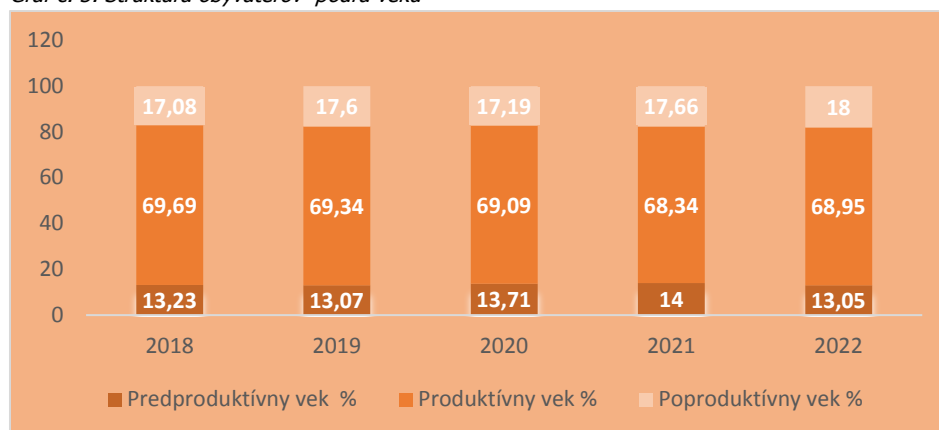
Tab. č. 4 Štruktúra obyvateľov podľa veku a pohlavia v %

Rok	2018	2019	2020	2021	2022
Ženy – predproduktívny vek	13,14	13,07	13,16	13,6	11,95
Muži - predproduktívny vek	13,33	13,06	14,26	14,41	14,16
Ženy – produktívny vek	66,74	65,98	66,03	64,85	65,83
Muži - produktívny vek	72,69	72,81	72,12	71,82	72,09
Ženy – poproduktívny vek	20,13	20,95	20,81	21,55	22,22
Muži - poproduktívny vek	13,98	14,13	13,63	13,78	13,74
Spolu (obyvateľstvo) predproduktívny vek	13,23	13,07	13,71	14,00	13,05
Spolu (obyvateľstvo) produktívny vek	69,69	69,34	69,09	68,34	68,95
Spolu (obyvateľstvo) poproduktívny vek	17,08	17,60	17,19	17,66	18,00
Index starnutia	129,03	134,68	125,38	126,12	137,9

Zdroj: Štatistický úrad – DACUBE – k 31.12 daného roku.

Z hľadiska vekovej štruktúry je situácia v obci podobná aký je aj vývoj na Slovensku. Vývoj je charakteristický postupným spomaľovaním reprodukcie obyvateľstva. Zmeny vekovej štruktúry, a to najmä znižovanie podielu narodených detí, upozorňujú na proces demografického starnutia obyvateľov.

Graf č. 3. Štruktúra obyvateľov podľa veku



Náboženské vyznanie

Tab. č. 5 Štruktúra obyvateľov podľa náboženského vyznania

Náboženské vyznanie / cirkev	%
Rímskokatolícka cirkev	75,87
Evanjelická cirkev augsburského vyznania	3,15
Gréckokatolícka cirkev na Slovensku	1,47
Reformovaná kresťanská cirkev na Slovensku (kalvínske)	0,21
Kresťanské zbory na Slovensku	0,31
Ostatné a nepresne určené kresťanské cirkvi	0,31
ad hoc hnutia	0,21
Nezistené	2,94
Bez vyznania	15,53

Zdroj: sčítanie obyvateľstva 2021

V konfesionalnej štruktúre obyvateľstva v čase sčítania 2021 dominovalo rímskokatolícke vierovyznanie so 75,87 % obyvateľov, ostatné náboženstvá majú menšie zastúpenia. K žiadnemu náboženstvu sa hlásilo 15,53 % obyvateľov obce a u 2,94 % obyvateľov príslušnosť ku konfesiám zistená nebola.

Národnosť

Tab. č. 6 Štruktúra obyvateľov podľa národnosti

Národnosť	%
Slovenská	97,27
Česká	0,31
Moravská	0,1
Ruská	0,1
Rómska	0,52
Ostatné, nezistené	1,67

Zdroj: sčítanie obyvateľstva 2021

V obci Dúbravy národnostné zloženie obyvateľstva bolo v čase sčítania obyvateľov, domov a bytov v roku 2021 takmer homogénne, keďže v ňom podľa jeho výsledkov výrazne dominovala slovenská národnosť s 97,27 % obyvateľov, ostatné národnosti sú zastúpené v nepatrnom počte.

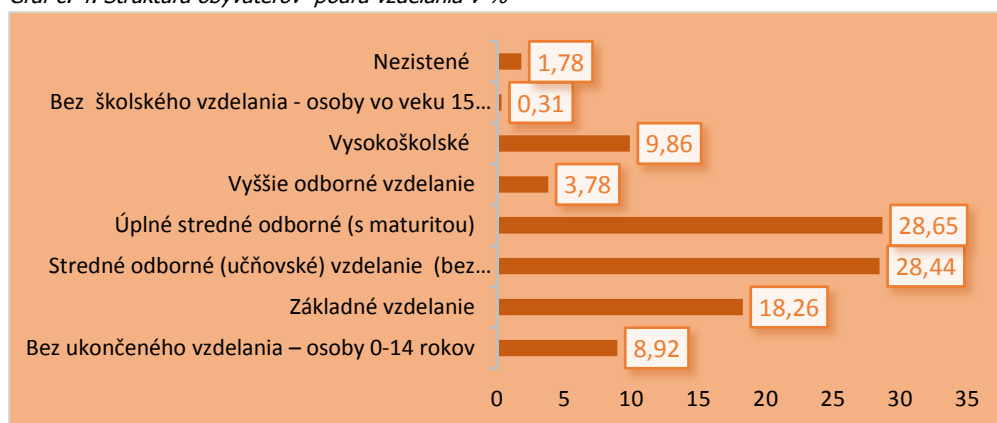
Vzdelanie

Tab. č. 7 Štruktúra obyvateľov podľa vzdelania

Najvyšší skončený stupeň školského vzdelania	%
Bez ukončeného vzdelania – osoby 0-14 rokov	8,92
Základné vzdelanie	18,26
Stredné odborné (učňovské) vzdelanie (bez maturity)	28,44
Úplné stredné odborné (s maturitou)	28,65
Vyššie odborné vzdelanie	3,78
Vysokoškolské	9,86
Bez školského vzdelania - osoby vo veku 15 rokov a viac	0,31
Nezistené	1,78

Zdroj: sčítanie obyvateľstva 2021

Graf č. 4. Štruktúra obyvateľov podľa vzdelania v %



V obci je vysoký podiel občanov s úplným stredným vzdelaním s maturitou 28,65%, tesne nasleduje stredné odborné učňovské vzdelanie bez maturity. 28,44 % obyvateľov.

Vzdelanostná štruktúra obyvateľstva dáva predpoklad k ekonomickému rozvoju obce, vytvára možnosti na trhu práce a ovplyvňuje hospodársku aktivitu obce, najmä záujem o samostatné podnikanie.

Ekonomika územia

Nezamestnanosť v obci

Tab. č. 8 Počet evidovaných uchádzačov o zamestnanie

Rok	2015	2016	2017	2018	2019	2020	2021	2022
Ženy	35	23	19	18	10	19	12	9
Muži	24	24	15	11	9	17	15	12
Spolu	59	44	34	29	19	36	27	21

Zdroj: Štatistický úrad – DACUBE – k 31.12 daného roku.

Počet uchádzačov o zamestnanie ma klesajúcu tendenciu. Za sledované obdobie sa počet nezamestnaných obyvateľov znížil z 59 na 21. V rokoch pandémie ochorenia Covidu-19 sa nezamestnanosť zvýšila, no následne mala zas klesajúcu tendenciu.

V 5 mesiaci roku 2023 bolo evidovaných 20 nezamestnaných, čo je nezamestnanosť v PU – 3,03 % a v PDU – 1,67 %.

Ekonomická činnosť v obci

Tab. č. 9 Počet obyvateľov podľa odvetvia ekonomickej činnosti k 1. 1. 2021

Odvetvie	Počet	%
Poľnohospodárstvo, lesníctvo a rybolov	43	9,45
Priemyselná výroba	114	25,05
Dodávka elektriny, plynu, pary a studeného vzduchu	2	0,44
Dodávka vody; čistenie a odvod odpadových vôd, odpady a služby odstraňovania odpadov	3	0,66
Stavebníctvo	36	7,91
Veľkoobchod a maloobchod; oprava motorových vozidiel a motocyklov	48	10,55
Doprava a skladovanie	31	6,81

Ubytovacie a stravovacie služby	9	1,98
Informácie a komunikácia	7	1,54
Finančné a poisťovacie činnosti	3	0,66
Činnosti v oblasti nehnuteľností	4	0,88
Odborné, vedecké a technické činnosti	23	5,05
Administratívne a podporné služby	12	2,64
Verejná správa a obrana; povinné sociálne zabezpečenie	24	5,27
Vzdelávanie	21	4,62
Zdravotníctvo a sociálna pomoc	16	3,52
Umenie, zábava a rekreácia	2	0,44
Ostatné činnosti	6	1,32
Nezistené	51	11,21

Zdroj: sčítanie obyvateľstva 2021

Podľa odvetvia hospodárstva, je najviac ekonomicky aktívnych osôb zamestnaných v priemyselnej výrobe, potom vo veľkoobchode a maloobchode a tesne nasleduje poľnohospodárstvo a lesníctvo. Štruktúra ekonomickej základne obce je profilovaná jednotlivými odvetvami. Obec má diverzifikovanú štruktúru hospodárstva, aj keď stále existuje určitá rezerva na rast rozmanitosti ekonomických aktivít v obci.

Podľa dostupných registrov k máju 2023 bolo registrovaných na území obce, ktorí majú sídlo alebo majú v jej katastri prevádzku 48 podnikateľských subjektov, ktorých činnosť je zameraná na výrobnú aj nevýrobnú sféru. Z toho 2 akciová spoločnosť, 15 s.r.o., 31 SZČO so živnosťami zameranými hlavne na drevársku na stavebnú, lesnícku, strojársku činnosť a na ostatné služby a tiež 2 spoločenstva, 6 občianskych združení a 1 nezisková organizácia.

Cestovný ruch

Obec Dúbravy leží v atraktívnej krajine pod svahmi masívu chránenej krajinskej oblasti Poľany. Lokalizačné predpoklady cestovného ruchu vyjadrujú prítťaživosť územia pre účastníkov cestovného ruchu, vytvárajú motiváciu pre návštevu lokality. Samotná obec má veľmi výhodnú polohu pre turistov, ktorí chcú navštíviť prírodné atrakcie v okolí ako je aj Chránená krajinná oblasť Poľany zaradenej do zoznamu UNESCO ako sú Melichová skala, vodopád Bystré.

Rozvoj CR priamo v katastri obce Dúbravy je zatiaľ na slabšej úrovni. V obci nie je žiadna ponuka ubytovacích a stravovacích služieb pre turistov. Veľmi obmedzená je aj ponuka možností trávenia voľného času. V nadväznosti na všetky vyššie uvedené skutočnosti možno skonštatovať, že cestovný ruch v obci Dúbravy nebude v blízkej budúcnosti odvetvím, ktoré by pre jej obyvateľov zabezpečovalo príjmy.

Ekonomika obce

Rozpočet obce je základným nástrojom finančného hospodárenia v danom roku, ktorým obec riadi financovanie svojich úloh a funkcií. Rozpočet obce pozostáva z príjmov, výdavkov a finančných vzťahov, ale obsahuje tiež obsahuje zámery a ciele, ktoré obec plánuje v danom roku realizovať.

Finančné hospodárenie obce sa realizuje prostredníctvom rozpočtu obce, zostavovaného podľa dikcie § 9 zákona č. 369/1990 Zb. o obecnom zriadení na obdobie jedného kalendárneho roka. Pravidlá rozpočtového hospodárenia obce upravuje zákon č. 583/2004 Z. z. o rozpočtových pravidlách územnej samosprávy a o zmene a doplnení niektorých zákonov.

Tabuľka č. 10 Rozpočty obce na roky 2019 - 2022

Rok	2019	2020	2021	2022
Daňové príjmy	348 420,28	370 265,98	384 133,21	410 970,82
Nedaňové príjmy	78 014,72	88 183,74	74 952,44	302 602,20
Granty a transfery	33 333,73	13 862,37	46 879,00	344 944,97
Príjmy z transakcií s finanč. aktívami	824 908,14	784 272,55	136 912,33	127 139,26
Prijaté úvery, pôžičky, nenávratné finančné výpomoci	155 233,52	176 987,00	275 192,00	239 980,00
Rezervy	51 645,68	1 849,38	961,37	1 031,44
Príjmy spolu	1 491 556,07	1 435 421,02	919 030,35	1 426 668,69
Bežné výdavky	374 171,81	399 933,78	449 210,33	1 012 637,50
Kapitálové výdavky	288 980,87	1 098 014,30	175 665,07	46 698,43
Výdavky finančných operácií	68 734,14	78 334,30	40 230,61	126 317,32
Výdavky celkom	731 886,82	1 576 282,38	665 106,01	1 185 653,25

Z rozpočtov vyplýva, že obecný rozpočet poskytuje len menší priestor na prefinancovanie rozvojových zámerov obce. Rozvoj obec zabezpečuje prevažne z externých zdrojov – z grantov a príspevkov z podporných programov.

Sociálna infraštruktúra

Školstvo

V rámci predprimárneho vzdelávania je v obci na adrese Dúbravy 114 k dispozícii materská škola, ktorá funguje ako neprávny subjekt a jej zriaďovateľom je obec Dúbravy. Svoju činnosť začala už v roku 1980. V súčasnosti má jednu triedu a môžu ju navštevovať deti vo veku od 3 do 7 rokov.

MŠ vychádza vo svojej práci zo Štátneho vzdelávacieho programu pre predprimárne vzdelávanie. Na jeho základe má vypracovaný vlastný Školský vzdelávací program.

Tabuľka č. 11 Prehľad o počte detí v predškolskom

Školský rok	2017/2018	2018/2019	2019/2020	2020/2021	2021/2022	2022/2023
MŠ	24	23	24	24	24	24

Zdroj: evidencia škôl, vlastné spracovanie k danému školskému roku

Základná škola sa v obci nenachádza, žiaci dochádzajú do základnej školy do miest Zvolen, Detva a obce Víglaš. V navrhovanom období (do roku 2030) sa nepredpokladá so zriadením základnej školy v obci, vzhľadom na jej demografický vývoj.

Zdravotníctvo

Obyvatelia Dúbrav musia za základnou zdravotnou starostlivosťou dochádzať. Ambulancie základnej zdravotnej starostlivosti pre obyvateľov obce Dúbravy (tie, pre ktoré sa zriaďujú zdravotné obvody – ambulancia praktického lekára pre dospelých, ambulancia zubného lekára a gynekologická

ambulancia) sa nachádzajú v Detve, Očovej. Priamo v obci sa nenachádza žiadne zdravotnícke zariadenie. Ďalšie špecializované zdravotné ambulancie sa nachádzajú v Detve a v okolitých mestách. Vo vzťahu na navrhovaný počet obyvateľov sa nepredpokladá zriadenie lekárskeho ordinácií prvého kontaktu (všeobecné a detské).

Sociálna starostlivosť

Sociálnu starostlivosť obec zabezpečuje v zmysle legislatívy. Na riešenie sociálnej núdze občanov využíva obec novovybudované zariadenie pre seniorov s celoročným pobytom nachádzajúce sa v obci. Zriaďovateľom zariadenia je obec Dúbravy a svoju prevádzku začalo v roku 1.1.2022. Zariadenie sa nachádza v prízemnej bezbarierovej budove, ktorej kapacita je 40 klientov. Prevádzková ubytovacia časť je riešená pre osoby s obmedzenou schopnosťou pohybu. V zariadení sú ubytovacie bunky s predsieňou, bezbarierovou kúpeľňou, WC a je možné ubytovať klientov v dvojlôžkovej a trojlôžkovej izbe. Izby sú vybavené polohovateľnými posteľami a úložným priestorom pre šatstvo a osobné veci. Z každej izby je východ cez balkónové dvere do upraveného vonkajšieho priestoru zariadenia. V zariadení je vlastná kuchyňa, priestranná jedáleň a spoločenská miestnosť. V zariadení pre seniorov sa poskytuje:

- ošetrovateľská starostlivosť s prihladaním na individuálne potreby každého klienta, za ktorú zodpovedá zdravotná sestra
- opatrovateľská služba pre mobilných a imobilných klientov, ktorú zabezpečujú opatrovatelky. Opatrovateľky zabezpečujú komplexné služby vrátane hygieny na izbách a lôžkach, pomoc pri stravovaní, osobnej hygiene, kúpaní, obliekaní a pri denných aktivitách.

Služby sa poskytujú fyzickej osobe, ktorá dovŕšila dôchodkový vek a je odkázaná na pomoc inej fyzickej osoby a jej stupeň odkázanosti je najmenej IV., alebo fyzickej osobe, ktorá dovŕšila dôchodkový vek a poskytovanie sociálnej služby v tomto zariadení potrebuje z iných vážnych dôvodov.

Dôchodcovia majú možnosť zabezpečiť si obedy v materskej škôlke, ktorá má voľné kapacity na prípravu jedál.

Bytový fond

Podľa štatistického úradu SR, SOBD r. 2021 sa nachádzalo v obci 377 objektov z toho 350 rodinných domov a 12 bytových domov. 234 domov (256 bytov) je s vodovodnou prípojkou z verejnej siete. Domy s kanalizačnou prípojkou 188, obnovené domy 216. Byty vykurované plynom 4. Bytov je 350 v rodinných domoch a 31 bytov v bytových domoch.

Tabuľka č. 12 Prehľad o počte objektov

RD		Bytový dom		Ostatné budovy na bývanie		Neskolaudované RD		Inštitucionálne alebo kolektívne zariadenia		Ostatné		Spolu
počet	%	počet	%	počet	%	počet	%	počet	%	počet	%	
350	92,84	12	3,18	5	1,33	4	1,06	1	0,27	5	1,33	377

Zdroj: sčítanie obyvateľstva 2021

Dobrovoľný hasičský zbor

Obec má vlastný DHZ aj vybudovanú požiarnu zbrojnicu. Vlastní striekačku PS 12, v prípade veľkých požiarov potreby sa privolá profesionálny hasičský zbor z Detvy.

2.2 Územno-technická analýza

Dopravná infraštruktúra

Cestná doprava

Obec leží severne od hlavného významného smeru Zvolen - Detva - Lučenec. Patrí do spádového územia Detva, čiastočne do Očovej, Vígláša a Zvolena. Zastavaným územím obce prechádza regionálna cesta III. triedy č. III/2455 Očová – Dúbravy – Detva, ktorá je zapojená do cesty I/16 úrovňovou križovatkou v bode napojenia Detva.

Na komunikáciu zbernú vyúsťujú komunikácie triedy C2 a C3 obslužné. Komunikácie triedy C3 pokračujú za hranicu zastavaného územia ako komunikácie účelové. Funkcia prístupová sa tu prelína s funkciou poľných, resp. lesných ciest.

Všetky miestne komunikácie svojim šírkovým usporiadaním nespĺňajú technické podmienky minimálnych kategórií v zmysle STN. Vzhľadom na veľmi nízku intenzitu dopravy v okrajových polohách zastavanej časti obce súčasné šírky komunikácií vyhovujú.

Povrch miestnych komunikácií okrem cesty III/2455 je prevažne v zlom technickom stave. Sú nedostatočne odvodnené, povrchy sú prevažne rozbité, a tým aj prašné.

V miestnych častiach nie sú v dostatočnom množstve vybudované obslužné komunikácie a jestvujúce sú v zlom technickom stave a potrebujú obnovu. Dopravnú sieť v obci je treba rozšíriť o kratšie komunikačné prepojenie lokalít Iviny a Dúbravy. Súčasná sieť obslužných komunikácií bude nezmenená. Bude vyžadovať len spevnenie povrchov a rekonštrukcie.

Nové obslužné komunikácie bude potrebné vybudovať pre prístup k novým objektom IBV.

Železničná doprava

Železničná doprava sa v obci nenachádza ani sa svojim rozvojom netýka. Najbližšia železničná stanica je v obci Detva.

Autobusová doprava

Zastavaná časť Obce Dúbravy a osada Hradná je napojená na linky dopravy SAD Očová - Detva. Linky prechádzajú so zastávkami v katastrálnom území Hradná Dúbravy západ, Dúbravy stred a Dúbravy východ. Rozptýlené lazničke osídlenie (Hradná, Želobudza, Iviny) je napojené na linky dopravy SAD po ceste Hradná, Iviny.

Rozptýlené lazničke osídlenie (Hradná, Želobudza, Iviny) je napojené na linky dopravy SAD po ceste cestou III. triedy III/2693 Hradná, Iviny.

V katastrálnom území je 9 autobusových zastávok (z toho 3 v jadrovej obci), ktoré sú z hľadiska dochádzkových vzdialeností vhodne rozmiestnené, nie je potrebné meniť ani dopĺňať ich lokalizáciu. Jedna zastávka v Želobudzi bola zrekonštruovaná. Do budúcnosti je potrebné ukončiť rekonštrukciu 2 zastávok s prístreškami.

Pešia doprava

Chodníky pre peších v obci nie sú dobudované. Vzhľadom k intenzite premávky je potrebné riešiť pešie plochy, keďže cesta III. triedy vedie stredom obce a rozdeľuje zastavané územie na dve približne rovnaké časti. Dochádza k viacnásobnému križovaniu peších trás a cestnej komunikácie, ktoré však nie sú označené priechodom pre chodcov. Je potrebné dobudovať chodník pri hlavnej ceste v dolnej časti

obce. Postupne ba sa mali pešie trasy budovať v nových lokalitách IBV, ostatné podľa investičných možností v obci.

Cyklotrasy a turistické trasy

Katastrálnym územím obce prechádza niekoľko cyklotrás a turistických trás. Cyklotrasy sú súčasťou okruhu okolo Poľany a Rudohorskej magistrály.

Tab. č. 13 Popis cyklotrás turistických trás

Názov trasy	Orientačné body
Okruh okolo Poľany - zelená	Detva - Skliarovo - Hriňová - Detvianska Huta - Látky - Lom nad Rimavicou - Sihla - Kamenistá dolina - Tri Vody - Chata na Hrbe - Hutná dolina - Strelníky - Povrazník - Ponická Huta - Dúbravica - Čerín - Hrochoť - Očová - Dúbravy - Detva
Rudohorská cyklomagistrála - červená	Zvolen - Zolná - Očová - Dúbravy - Detva - Zánemecká - Hriňová - Detvianska Huta - Látky - Polianky

Zdroj: www.oma.sk, 2023

Technická infraštruktúra

Zásobovanie pitnou vodou

Obec Dúbravy je zásobovaná pitnou vodou z vlastného vodného zdroja – vŕtanej studne (vrt HDZ-2), ktorý je situovaný nad osadou Želobudza. Zdroj pitnej vody je v správe a majetku obce Dúbravy. Kapacita – výdatnosť tohto vodného zdroja, ktorý bol vybudovaný v roku 1986 je 2,0 l/s.

Priamo pri tomto vodnom zdroji je vybudovaná akumulčná nádrž – vodojem a čerpacia stanica. Odtiaľ je vedené výtlačné potrubie do jestvujúceho zásobného vodojemu Dúbravy 2x 150 m³. Z vodojemu je pozdĺž prístupovej komunikácii vybudované hlavné zásobné potrubie. Na tento jestvujúci hlavný zásobný rad je napojená celá jestvujúca rozvodná vodovodná sieť obce. V súčasnosti je jestvujúci vodný zdroj - akumulčná nádrž nad osadou Želobudza vodovodným potrubím prepojená aj na skupinový vodovod HLF. Z tohto prepojovacieho potrubia sú pitnou a úžitkovou vodou zásobované osady Želobudza a Hradná. Miestna časť Iviny nemá vodovod. Jestvujúci areál PD – Očová – stredisko Dúbravy má vybudovaný svoj samostatný vodný zdroj studňu a nadzemný akumulčný vodojem – Hydroglóbus.

V sledovanom období bolo na vodovod napojených takmer 67 % občanov. Ostatní obyvatelia sú zásobovaní vodou z vlastných zdrojov.

Obec má spracovaný prepočet potreby pitnej vody i výhľadovo až do roku 2030 zmysle platnej vyhlášky MŽP SR č. 684/2006 z.z. zo 14. novembra 2006, ktorou sa ustanovujú podrobnosti o technických požiadavkách na návrh - projektovú dokumentáciu a výstavbu verejných vodovodov a verejných kanalizácií. Na základe vyčíslenej potreby vody je konštatované, že jestvujúci vodný zdroj vykryje potreby. Prípadným využitím plôch na rozvoj IBV v obci je možnosť pripojenia na obecný vodovod rozšírením vodovodnej siete.

V časti Hradná je potrebné vybudovať úpravňu vody a tlakovú stanicu na odber pitnej vody z vodovodnej siete StVaK a.s. Banská Bystrica. Obec však potrebuje finančné prostriedky nielen na realizáciu, ale aj na vypracovanie projektovej dokumentácie.

Odvádzanie a čistenie odpadových vôd

Obec Dúbravy má vybudovanú kanalizáciu, ktorá odvádza splaškové odpadové vody z intravilánu obce. Splaškové odpadové vody sú odvádzané samostatnou hlavnou kmeňovou stokou "AA" splaškovej kanalizácie zo západnej časti obce, v ktorej je výstavba kanalizácie ukončená a zrealizované domové

kanalizačné prípojky obyvateľov žijúcich na ulici, ktorou kmeňová stoka prechádza. Kmeňová stoka "AA" je na okraji obce prepojená šachtou so spádiskom na prírodnú stoku "A", ktorá odvádza splaškové odpadové vody do kanalizácie areálu PPS Group a.s. Detva kde sú potom následne tieto odpadové vody čistené na jestvujúcej čistiarni odpadových vôd na základe zmluvného vzťahu so spoločnosťou PPS Group a.s. Detva .

V sledovanom období, má obec v súčasnosti dobudovanú kanalizačnú sieť o dĺžke 6 617 m a takmer 71,2 % obyvateľov je na ňu pripojených.

Vetvy B, C, D, E, G, H aj s prípojkami sú vybudované a slúžia obyvateľom obce. Ostatní obyvatelia sú pripojení na vlastné ČOV alebo žumpy.

V obci je vybudovaná aj dažďová kanalizácia a to v centrálnej časti obce o dĺžke 1 180 m. Dobudovaná je v dĺžke 424 m. Dažďové odpadové vody z ostatných plôch sú odvádzané povrchovo a to jestvujúcimi nespevnenými a čiastočne upravenými rigolmi až do jestvujúcich miestnych tokov. Kanalizácie, ktorý je v správe obce. Priemyselné odpadové vody v obci sa nevyskytujú.

Plynofikácia a teplofikácia obce

Obec nemá zavedený plyn. V roku 1999 bol vypracovaný projekt a vydané aj povolenie na plynofikáciu obce. Obec Dúbravy je možné napojiť na VTL plynovod, ktorý je vzdialený cca 6000 m. Projektová dokumentácia rieši komplexnú plynofikáciu jadrovej obce. V súčasnom období SPP s realizáciou projektu neuvažuje.

V obci sa nenachádzajú žiadne centrálné výrobné tepla, s výnimkou výhrevne v areáli PPS Group a.s. Detva. Všetky objekty podnikateľských aktivít, občianskej vybavenosti a domácností sústredené v jadrovej časti obce ako i v rozptýlenom lazničkom osídlení, využívajú ako zdroj tepla potrebného pre účely kúrenia, varenia a prípravu TUV elektrickú energiu a tuhé palivo.

Obec podporuje aktivity v záujme využitia alternatívnych zdrojov energie (slnečná energia, alternatívne energie s aplikáciou tepelných čerpadel, biomasu).

Verejné osvetlenie

Služba verejného osvetlenia, patrí k základným službám samospráv svojim občanom. Obec prevádzkuje verejné osvetlenie, ktoré modernizovala a je vo vyhovujúcom stave. Obec v prípade potreby rieši len nutné opravy a údržbu v rozsahu svojich voľných zdrojov v rozpočte.

Obec má v pláne rozšíriť verejné osvetlenie v Ivinách a aj v odľahlých časti obce.

Telekomunikácie, internet, televízia, obecný rozhlas

Dúbravy patria do telefónnej siete MTO Detva, ktoré zároveň prislúcha do UTO Zvolen. V súčasnej dobe je v záujmovom území vybudovaná vzdušná telefónna sieť . Z hľadiska pokrytia signálom GSM pre mobilné telefóny je obec dostatočne pokrytá. V časti obce je uložený optický kábel (televízia, internet, mobily).

Obec má aj obecný rozhlas, ktorý využíva na šírenie obecných oznamov. Obecný rozhlas nevyžaduje rekonštrukciu.

2.3 Prírodno – environmentálna analýza

Prírodné prostredie

Dúbravy ležia na južných svahoch masívu Poľany a vo východnej časti Slatinskej kotliny. Prevažujú hnedé lesné pôdy so smrekovo-bukovými lesnými porastami. K. ú. Dúbravy je tvorené stredne

členitou pahorkatinou, len na juhu a severe, kde sa územie dvíha k vrchu Perina a v oblasti Ivín je tvorené silne členitou vrchovinou. Stred obce má výšku 435 m n. m., najvyšší bod k. ú. je na severnej hranici k. ú. (750 m n. m.), najnižší bod je v mieste kde potok Hradná opúšťa k. ú., má výšku 383 m n. m. Obec Dúbravy patrí z klimaticko - geografického hľadiska do európskokontinentálnej klimatickej oblasti mierneho pásma s oceánskym vzduchom, transformujúcim sa na kontinentálny.

Geomorfologické pomery

Katastrálne územie obce z geomorfologického hľadiska patrí do Alpsko-Himalájskej sústavy, Karpatskej podsústavy, provincie Západných Karpát, subprovincie Vnútorne Západné Karpaty, oblasti Slovenského stredohoria, celkov Zvolenská kotlina, (do podcelkov Rohy a Slatinská kotlina) a Poľana (podcelkov Detvianske predhorie a Vysoká Poľana).

Geologický podklad celej oblasti tvoria neogénne vulkanické horniny (rôzne druhy andezitov), rôzne štrky, piesky a íly na juhozápade.

Hydrologické pomery

Hydrologickú os riešeného územia predstavuje potok Hradná, aj so svojim umelým kanálom. Odvodňuje najmä lokality s rozptýleným osídlením (Trnavy, Iviny). V centrálnej časti katastrálneho územia plní aj funkciu zavlažovacia. Celá trasa toku je sprevádzaná dostatočne mohutnou brežnou vegetáciou plniacu funkciu ,okrem iných, aj funkciu vodoochrannú. Východnú časť katastra odvodňuje Dúbravský potok a západnú časť Želobudský potok. Oba toky sú lemované mohutnou brežnou vegetáciou, s podobnou funkciou ako potok Hradná. Vodné toky majú však charakter erózných tokov, prevláda erózna činnosť nad akumulátnou.

Dotknuté územie patrí do povodia SVP IX Hron, k čiastkovému povodiu Hron a základnému povodiu Slatina. V dotknutom území sa nenachádzajú žiadne prírodné jazerá. V obci sa nachádza 1 prameň minerálnej vody „Očovské Iviny“ západne od osady Iviny vpravo od štátnej cesty (autobusovej zastávky), asi 100 m v údolí Suchohradského potoka. Minerálny prameň v súčasnosti nie je vhodný na pitné účely.

Ochrana prírody

Severovýchodná časť k.ú. Dúbravy o výmere zhruba 618 ha, predovšetkým osada Iviny s rozptýleným osídlením a jej bezprostredné okolie, zasahuje do Chránenej krajinej oblasti Poľana. Katastrálne územie Dúbravy zasahuje výmerou 1440,35 ha do Chráneného vtáčieho územia Poľana. Hranica CHVÚ Poľana je tvorená štátnou cestou Očová – Detva, pričom intravilán obcí Hradná a Dúbravy je z územia vylúčený (hranica CHVÚ ich obchádza zo severnej strany) a podobne je z CHVÚ vypustená aj zastavaná časť Želobudze.

Z území európskeho významu – NATURA 2000 do katastrálneho územia Dúbravy zasahuje malou časťou Močidlíanska skala a to v jeho severovýchodnej časti, kde zaberá lesné porasty okolo kóty Podhájno (711 m n.m) a na západ od uvedenej kóty. Návrh ochrany je na biotopy európskeho významu Silikátové skalné steny a svahy so štrbinovou vegetáciou, bukové, jedľové lesy.

Pôdny fond

V katastrálnom území obce sa vyskytujú prevažne kambizeme (v starších klasifikáciách hnedé lesné pôdy) typické, ale aj pseudoglejové (v starších klasifikáciách oglejené pôdy). Výrazne sú aj zastúpené fluvizeme typické, ale aj glejové. Vysoký podiel predstavujú pôdy bez skeletu a hlboké, vo vyšších polohách stredne až silno skeletnaté, stredne hlboké, ale aj plytké. Z hľadiska zrnitosti prevládajú stredne ťažké pôdy (hlinité), ale aj ťažké (ílovitohlinité).

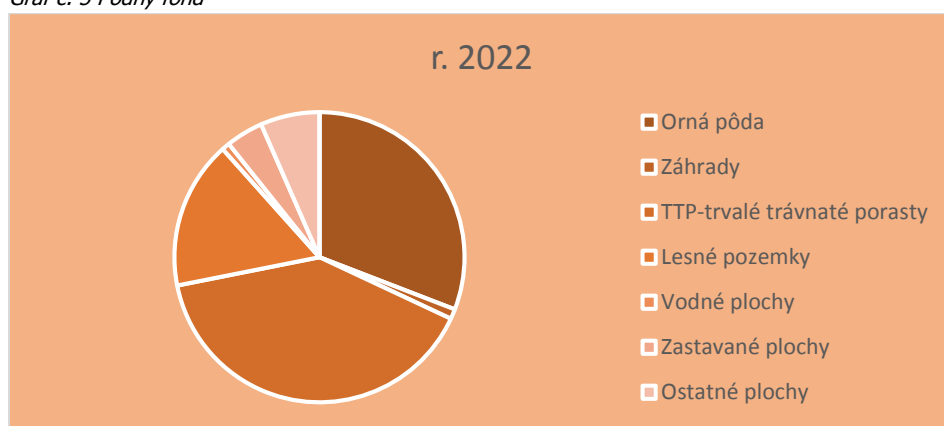
Podľa produkčných kategórií poľnohospodárskych pôd prevažujú v území menej produkčné trávne porasty, orné pôdy menej a stredne produkčné. Pôvodnými vegetačnými spoločenstvami boli kvetnaté bukové a jelšové lesy a smrekové a smrekovo – jedľové lesy. V súčasnosti sú najdôležitejšími lesnými drevinami smrek, jedľa a buk. Odlesnená krajina má veľmi dobré zastúpenie rozptýlenej krovinej zelene na pseudoglejoch.

Tab. č. 14 Pôdny fond v ha

Dúbravy	Orná pôda	Záhrady	TTP-trvalé trávnaté porasty	Lesné pozemky	Vodné plochy	Zastavané plochy	Ostatné plochy	Ovocné sady	Spolu
r. 2014	645,90	22,23	831,39	321,82	11,68	96,58	24,94	0	1 954,54
r. 2022	603,11	21,8	779,8	322,7	17,12	81,26	128,72	0	1 954,51

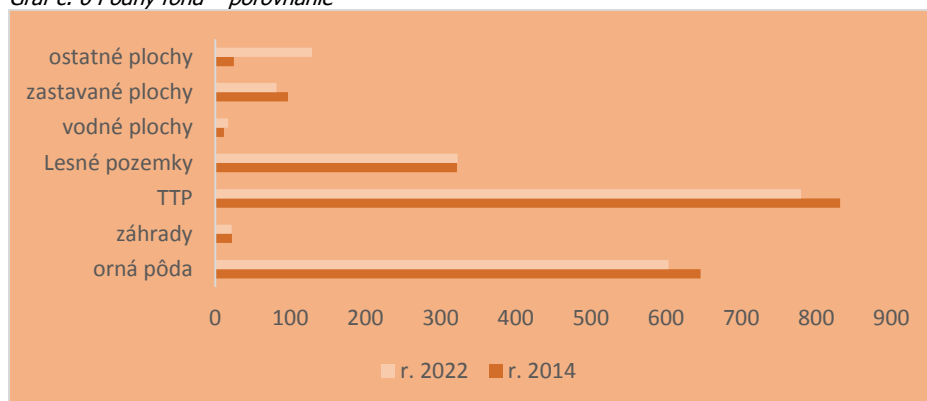
Zdroj: Katastrálny úrad, 31.12. 2014, 31.12.2022

Graf č. 5 Pôdny fond



V porovnaní s rokom 2014 sa zloženie pôdneho fondu mierne zmenilo, z dôvodu vykonania jednoduchých pozemkových úprav v katastrálnom území Dúbravy. Menšie zmeny nastali v ornej pôde, TTP, zastavané a ostatné plochy.

Graf č. 6 Pôdny fond – porovnanie



Ovzdušie

Obec nie je výrazne ovplyvňovaná priemyselnými exhalátmi. Nie sú evidované žiadne veľké zdroje ani centrálné vykurovanie. Hlavným problémom sú lokálne vykurovacie objekty, ktoré používajú pevné palivá. Obec nie je splynofikovaná.

Znečistenie ovzdušia spôsobené diaľkovým prenosom imisií nie je možné na lokálnej úrovni ovplyvniť. Časť extravilánu obce zasahuje do priemyselného areálu PPS Group a.s., na ktorom sa nachádza veľký zdroj znečisťovania ovzdušia - objekt výhrevne.

Značné množstvo emisií je do ovzdušia vypúšťaných z dopravných prostriedkov.

Odpady

V obci sa v prevažnej miere vyskytujú komunálne odpady, ktoré vznikajú pri činnostiach fyzických osôb. Vznik KO odpadov v obci možno charakterizovať ako podpriemerný čo do množstva vyprodukovaného KO.

V roku 2019 v prepočte priemerný obyvateľ Slovenska vyhodil do odpadových nádob 435 kg KO a v roku 2021 496 kg KO. Obyvatel' obce Dúbravy v roku 2019 vyprodukoval 219,43 kg KO a v roku 2021 vyprodukoval 195,32 kg KO.

V obci je zabezpečené nakladanie s odpadmi a presne uvedené v schválenom VZN č. 3/2020 o nakladaní s komunálnym odpadom, drobným stavebným odpadom a objemným odpadom, kde sú presne stanovené pravidlá zaobchádzania so všetkými odpadmi, ktoré vznikli na území obce, pričom územím obce sa rozumie jej katastrálne územie. V predpise sú presne stanovené podmienky v akých nádobách a ako sa zber vykonáva a uvedený celý systém zberu a prepravy zmesových komunálnych odpadov a systém triedeného odpadu.

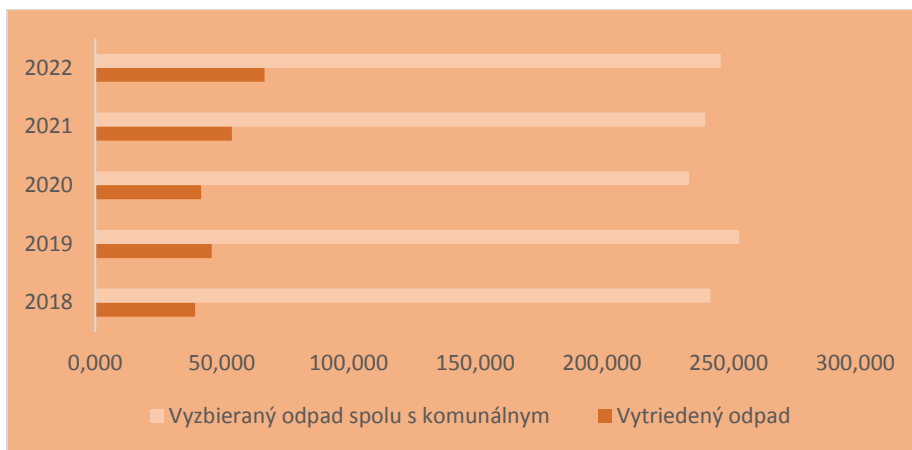
V obci sa v prevažnej miere vyskytujú komunálne odpady, ktoré vznikajú pri činnostiach fyzických osôb a pri čistení verejných priestranstiev. Vývoj vzniku odpadu a ich triedenie je v tabuľke č. 15.

Tab. č. 15 Množstvo vyzbieraného odpadu po položkách v tonách

Názov	2018	2019	2020	2021	2022
Komunálny odpad	203,4	208,24	192,56	186,93	180,02
Triedené zložky					
Drobné stavebné odpady	0	0	0	3,4	4,9
Kovy	1,605	1,78	2,92	2,38	2,419
Plasty	10,4	11,525	12,27	14,01	11,2
Papier	3,78	3,278	2,76	2,83	3,867
Sklo	10,41	10,98	14,25	13,56	12,72
Použité batérie a akumulátory	0	0,04	0,08	0,294	0,075
Biologický rozložiteľný odpad	0,34	0,4	0,29	4,941	20,51
Textil, šatstvo	1,272	0,785	0,82	3,08	6,22
Elektroodpad	1,71	1,795	2,458	2,04	0,53
objemný odpad	9,88	15,32	5,98	7,36	4,42
Spolu Triedený	39,397	45,903	41,828	53,895	66,861
Spolu KO + Triedený	242,797	254,143	234,388	240,825	246,881

Zdroj: Vlastné spracovanie obce po rokoch

Graf č. 5. Podiel triedeného odpadu



Tab. č. 16 Miera triedeného odpadu

Rok	2018	2019	2020	2021	2022
Miera triedenia v %	16,23	18,06	17,85	22,38	27,08
Podiel KO v %	83,77	81,94	82,15	77,62	72,92

Separácia odpadov v obci podľa štatistiky stúpala. Energetické zhodnocovanie sa nevyužívalo. Obec nevlastní zariadenia na spracovanie komunálnych odpadov. Obec Dúbravy má zmluvu s Márius Pedersen a.s., závod Zvolen na odvoz odpadov.

Zhodnocovanie bioodpadu má obec uspokojivo vyriešené. Každý domácnosti obstarala obec kompostér. Obec získala finančné prostriedky na zakúpenie kompostérov z projektu „Koordinačné združenie obcí mikroregiónu Podpolanie – predchádzanie vzniku BRKO“.

Občania obce majú možnosť odovzdať niektoré zložky odpadu (okrem zmesového komunálneho odpadu) na zbernom dvore v obci Dúbravy.

Hluk

Územie obce Dúbravy nie je plošne zaťažené nadmerným hlukom aj vzhľadom umiestnenia a jej charakter. Najvýznamnejším zdrojom hluku sú líniové cestné zdroje. K najviac zaťaženým dopravným ťahom patrí cestná komunikácia III/066028. V budúcnosti je potrebné eliminovať prípadný stret funkcií a bývania so zdrojmi hluku.

2.4 Kultúrna analýza a verejné služby

Obec má vybudovaný v strede obce kultúrny dom, ktorý je stavebnou súčasťou spoločnej budovy s obecným úradom. V kultúrnom dome sa nachádza spoločenská sála s javiskom. Všetky tieto priestory sú k dispozícii na organizovanie rôznych verejných aj súkromných kultúrno-spoločenských podujatí (divadelné vystúpenia, kultúrne akcie a pod.). V priestoroch kultúrneho domu sa nachádza aj knižnica. V obci je založený divadelný súbor, ktorý však v súčasnosti nie je aktívny.

Priestory obecného úradu v súčasnosti plne postačujú. Činnosti stavebného úradu obce vykonáva spoločný obecný úrad, ktorý má sídlo v obci Vígľaš.

V obci je cintorín s domom smútku. Pred cintorínom je vybudované parkovisko s dostatočným počtom parkovacích miest.

V obci sa nachádza rímsko-katolícky kostol a zvonica v časti Ivín. Kostol bol postavený až v roku 1834 a stojí doteraz. V roku 1999 sa urobila menšia rekonštrukcia veže a vonkajšieho vzhľadu kostola.

Kostol bol neskôr opäť zrekonštruovaný na jar v roku 2020. Po celom katastri obce je umiestnených 6 prístenných krížov.

Na katastrálnom území obce Dúbravy sa nenachádzajú žiadne národné kultúrne pamiatky ani pamiatkovo chránené územie.

Obec o dianí v obci informuje obyvateľstvo a širokú verejnosť prostredníctvom sociálnych sietí, internetovej stránky www.dubravy.sk a miestneho rozhlasu.

Obec ponúka každý rok pre svojich občanov, ale aj návštevníkov širokú paletu rôznych kultúrnych a spoločenských akcií. Pri týchto podujatiach spolupracuje s rôznymi inštitúciami v obci, predovšetkým školou, cirkvami a občianskymi združeniami.

2.5 SWOT analýza

SWOT analýza je základným nástrojom, ktorý sa používa na vyhodnotenie súčasného stavu z rôznych hľadísk, a to z hľadiska silných a slabých stránok, príležitostí a ohrození. Zároveň načrtáva možné alternatívy budúceho vývoja, možnosti na ich využitie, prípadne ich riešenie. Kompletizuje a zoraďuje vnútorné silné a slabé stránky územia, jeho vnútorné aj vonkajšie príležitosti a hrozby podľa dôležitosti. Poskytuje prehľad o strategickej situácii územia.

Analýza silných a slabých stránok obce, jej príležitostí rozvoja a ohrození – SWOT analýza – prezentuje poznatky získané v prechádzajúcich analytických zisťovaniach a v hodnotiacich a syntetizačných postupoch.

Na základe SWOT analýzy možno definovať kľúčové oblasti, ktoré vyžadujú prioritné riešenie najvhodnejšie ciele, ktoré by zužitkovali najvýraznejšie predpoklady a pozitívne rozvojové impulzy a eliminovali problémy a prípadné riziká obce. Aby si obec vhodne identifikovala strategické ciele a priority si SWOT analýzu vymedzila v troch oblastiach.

Sociálna oblasť, zdravotníctvo, kultúra, šport, vzdelávanie, bývanie

<p>Silné stránky</p> <ul style="list-style-type: none"> ➤ materská škola ➤ existencia sociálneho zariadenia ➤ kultúrny dom ➤ obchod ➤ cintorín s domom smútku ➤ multifunkčné ihrisko ➤ organizácia kultúrnych podujatí 	<p>Slabé stránky</p> <ul style="list-style-type: none"> ➤ v obci chýba zdravotnícke zariadenie ➤ nevysporiadané pozemky na IBV ➤ nepripravené podmienky pre bývanie ➤ neupravené verejné priestranstva pred obchodom Jednota ➤ neexistujúci priestor v časti Iviny pre komunitný život
<p>Príležitosti</p> <ul style="list-style-type: none"> ➤ zavádzanie SMART riešení v kultúre a kreatívnom priemysle, ➤ rozvoj v sociálnych službách ➤ zlepšenie prístupu k zdravotníctvu ➤ podpora športových klubov, organizácií kultúrnych podujatí ➤ spolupráca v rámci regiónu 	<p>Ohrozenia</p> <ul style="list-style-type: none"> ➤ pasívnejšie obyvateľstvo ➤ uprednostňovanie iných oblastí pred kultúrou ➤ zoslabovanie tradičného vnímania obce ➤ klesajúci záujem detí a mladých ľudí o šport ➤ nízka priorita a absencia externých zdrojov na financovanie kultúry a rekonštrukcie budov

Dopravná, technická, environmentálna infraštruktúra a informačná spoločnosť

<p>Silné stránky</p> <ul style="list-style-type: none"> ➤ vodovod ➤ splašková kanalizácia ➤ zabezpečený zber odpadov, zberný dvor ➤ zabezpečené zhodnocovanie biologického odpadu v celej obci ➤ dostatočne vybudovaná cestná sieť v katastri obce ➤ obecný rozhlas ➤ zavedený internet 	<p>Slabé stránky</p> <ul style="list-style-type: none"> ➤ nedobudovaná splašková kanalizácia ➤ zlý technický stav niektorých miestnych komunikácií ➤ nedobudované chodníky ➤ zlý technický stav vodovodu ➤ niektoré autobusové zastávky v zlom stave
<p>Príležitosti</p> <ul style="list-style-type: none"> ➤ využitie externých zdrojov na zlepšenie infraštruktúry a životného prostredia ➤ motivácia občanov pri separácii odpadov ➤ podpora využívania obnoviteľných zdrojov energie na vykurovanie ➤ úspora energii z dôvodu zvyšovania cien energií 	<p>Ohrozenia</p> <ul style="list-style-type: none"> ➤ veľké vzdialenosti miestnych častí ➤ malá miera podpory obcí zo strany štátu ➤ zvýšená produkcia odpadov ➤ vykurovanie fosílnymi palivami ➤ rastúce dopravné zaťaženie ➤ zvyšujúce sa náklady na opravy a údržbu cestnej infraštruktúry ➤ rast nákladov na údržbu a opravy vodohospodárskej siete a kanalizácie

Ekonomika a cestovný ruch

<p>Silné stránky</p> <ul style="list-style-type: none"> ➤ prítlačivé prírodné prostredie - časť katastra v CHKO ➤ dobrá dostupnosť z obce do okresných sídel ZV,DT ➤ prítlačivé prírodné prostredie ➤ turistické a cyklistické trasy v blízkosti katastra obce ➤ futbalové ihrisko ➤ prosperujúca firma na výrobu pekárenských produktov ➤ podpora obce pre ekonomický rast obce 	<p>Slabé stránky</p> <ul style="list-style-type: none"> ➤ chýbajú cyklotrasy ➤ nízka informovanosť o obci ➤ slabá digitalizácia služieb ➤ nedostatok obyvateľov s vlastnými zdrojmi na začatie podnikania
<p>Príležitosti</p> <ul style="list-style-type: none"> ➤ zavádzanie moderných informačných technológií do oblasti cestovného ruchu ➤ pracovné príležitosti – priemyselné parky v blízkosti obce ➤ rozvoj malého a stredného podnikania s orientáciou na rozvoj tradičných foriem výroby ➤ záujem turistov o vidiecku turistiku ➤ možnosť získania úverov na podnikanie a získanie finančnej podpory na zvýšenie zamestnanosti z fondov EÚ 	<p>Ohrozenia</p> <ul style="list-style-type: none"> ➤ dopady finančnej krízy na rozpočet obce ➤ odchod mladých ľudí za prácou mimo trvalého bydliska ➤ konkurencia väčších, známejších regiónov ➤ veľká administratívna náročnosť pre získanie financií zo štátnych dotácií a z fondov EÚ

Kľúčové faktory a disparity územia obce

Vyhodnotením silných stránok a príležitostí zo SWOT analýzy boli identifikované hlavné faktory rozvoja obce. Podobne, na základe vyhodnotenia slabých stránok a ohrození boli identifikované hlavné disparity obce.

Hlavné faktory rozvoja obce:

- atraktivita územia v prírodnom prostredí
- podpora rozvoja bytovej výstavby
- podpora individuálnej bytovej výstavby

- zabezpečená činnosť sociálnej služby
- existencia požiarnej zbrojnice - DHZ
- multifukčné ihrisko
- zabezpečený systém odvozu a likvidácie TKO a separovaného odpadu
- vybudovaný vodovod
- vybudovaná kanalizačná sieť
- zvyšovanie environmentálneho povedomia obyvateľstva
- záujem obce k využívaniu aj alternatívnych zdrojov energie,
- vyriešené nakladanie s biologicky rozložiteľnými odpadmi u obyvateľov
- efektívna spolupráca s obcami a mestami regiónu
- schopnosť a včasnosť obstarania a externých finančných zdrojov mimo rozpočtu obce (najmä dotácií ŠR a EU fondov) na realizáciu rozvojových projektov obce

Hlavné disparity rozvoja:

- nedobudované verejné priestranstvá
- nedostatočná technická infraštruktúra cesty, chodníky, zastávky
- nedobudované verejné osvetlenie
- nedostatočný prístup k zdravotnej starostlivosti
- nedostatočné využitie prírodného potenciálu v prospech rozvoja cestovného ruchu
- nedostatočne vybudované aktivity k propagácii a rozvoju CR
- nedostatočné využitie moderných technológií
- nepripravené podmienky pre bývanie vrátane možností výstavby bytov
- slabo rozvinuté a nedostatočne podporované podnikateľské prostredie
- ekonomická politika štátu – zvyšovanie cien vo všetkých oblastiach života - zhoršujúca sa sociálna situácia niektorých skupín obyvateľstva
- znižujúci sa podiel ekonomicky aktívneho obyvateľstva
- opotrebovaný vodovod a čerpacia stanica (potreba rekonštrukcie elektriny a ČS)
- nerozvinutý komunitný život
- nedostatok financií pre rozvojové aktivity
- dom smútku vyžadujúci rekonštrukciu

3. STRATEGICKO - PROGRAMOVÁ ČASŤ

Strategická časť PHRSR definuje víziu, hlavný cieľ, priority, strategické ciele, špecifické ciele a opatrenia na základe identifikovaných problémov a potenciálu územia v analytickej časti.

3.1 Vízia rozvoja a hlavný cieľ

Vízia a hlavný cieľ načrtávajú predstavu o budúcom smerovaní územnej samosprávy. Reprezentujú pohľad na očakávaný stav v strednodobom až dlhodobom horizonte. Sú výsledkom otvoreného participatívneho spôsobu tvorby stratégie.

Formulácia vízie vychádza z aktuálnej analýzy stavu v obci a zistení potrieb obyvateľov obce. Zohľadňuje prírodný, kultúrny a ľudský potenciál obce ako aj nové rozvojové trendy a výzvy v rámci VUC BB a Slovenska v prospech zvyšovania kvality života obyvateľov a návštevníkov obce.

Vízia obce

Dúbravy – vidiecka obec s kvalitnými a zdravými podmienkami na život pre všetky generácie, poskytujúca zázemie pre aktívne trávenie voľného času ako aj ekonomickú činnosť. Obec s upraveným vzhľadom, dobudovanou infraštruktúrou, v ktorej sa budú dobre a bezpečne cítiť obyvatelia aj návštevníci.

Hlavný cieľ rozvojovej stratégie

Zlepšiť podmienky pre kvalitný a spokojný život v obci a jej častiach, prispieť k zdravému životnému prostrediu, podporiť využívanie miestneho potenciálu pre sociálny, prírodný a hospodársky udržateľný rozvoj obce.

3.2 Systém priorít, cieľov, opatrení, strom cieľov

- Priority definujú kľúčové želané zmeny v kvalite života obyvateľov, ktoré realizáciou stratégie PHRSR majú byť dosiahnuté.
- Strategické ciele predstavujú kľúčové výsledky a výstupy nasmerované na dosiahnutie vízie a definovaných priorít. Sú orientované na strednodobý horizont.
- Špecifické ciele majú operatívny charakter a sú orientované na krátkodobý horizont. Vzhľadom na predpoklad širokého využitia zdrojov zo štátneho rozpočtu a štrukturálnych fondov EÚ sú priority a strategické ciele PHRSR naviazané na priority a ciele Národnej stratégie regionálneho rozvoja Slovenskej republiky, priority a ciele definované v Partnerskej dohode medzi EÚ a SR, ďalších programových dokumentoch pre čerpanie EŠIF na obdobie 2021-2027 ako aj na priority a ciele definované v Programe hospodárskeho a sociálneho rozvoja Banskobystrického samosprávneho kraja na roky 2022 – 2030. Strategické ciele PHRSR obce Dúbravy rátajú aj s využívaním zdrojov financovania zo štátneho rozpočtu a iných zdrojov.
- Opatrenia a aktivity sú nástroje na dosiahnutie definovaných cieľov.
- Strom cieľov je prehľadným nástrojom, ktorý sprostredkováva zrozumiteľnú informáciu o systéme cieľov. Je tvorený prioritami, strategickými a špecifickými cieľmi. Stanovené ciele sú výsledkom spracovaných analýz, definovaných výziev a problémov obce a smerujú k naplneniu definovanému stavu, ktorý chce obec dosiahnuť.

Strategický prístup pre dosiahnutie vízie a hlavného cieľa, priorít a systému cieľov PHRSR.

Stratégia obce Dúbravy sa v období do roku 2030 zameriava na aktivity v prospech zvyšovania kvality života obyvateľov v obci. Cieľom je tvorba podmienok pre hodnotný a aktívny život obyvateľov, stabilizácia životného prostredia ako aj podpora miestnej ekonomiky. Obec svoj cieľ plánuje realizovať prostredníctvom definovaných priorít:

Priorita 1 - Obec miesto pre hodnotný život

Zámery obce sa sústreďujú na podporu bývania, zlepšenie technickej a doplnkovej infraštruktúry obce a jej miestnych častí, revitalizáciu verejných priestranstiev. Obec sa zameriava na skvalitňovanie poskytovania sociálnych služieb, vzdelávania a vytvárania prostredia pre bezpečný, kultúrny, športový a angažovaný život obyvateľov.

Priorita 2 - Ekologická stabilita územia

Zámery obce sa sústreďujú na vytváranie zdravého životného prostredia. Hlavné výzvy v tejto oblasti smerujú do budovania environmentálnej infraštruktúry, prevencie vzniku čiernych skládok, nakladania s odpadmi v zmysle platných pravidiel, zvyšovania environmentálneho povedomia obyvateľov.

Priorita 3 - Lokálna ekonomika - zdroj udržateľného rozvoja

Zámery obce sa sústreďujú na podporu lokálnych malých a stredných podnikov, s cieľom zvyšovania využitia miestnych zdrojov, ktorými sú ľudské zdroje, tradície, remeslá, produkcia zdravých potravín, lokálnych služieb a podobne. Dôležitou oblasťou je posilňovanie spolupráce v rámci podnikateľského sektora ako aj spolupráce s verejným sektorom v prospech udržateľného rozvoja obce.

Prehľad priorít, strategických a špecifických cieľov

Hlavný cieľ rozvojovej stratégie		
Zlepšiť podmienky pre kvalitný a spokojný život v obci a jej miestnych častiach, prispieť k zdravému životnému prostrediu, podporiť využívanie miestneho potenciálu pre sociálny, prírodný a hospodársky udržateľný rozvoj obce		
PRIORITA 1 OBEC - MIESTO PRE HODNOTNÝ ŽIVOT	PRIORITA 2 EKOLOGICKÁ STABILITA ÚZEMIA	PRIORITA 3 LOKÁLNA EKONOMIKA - ZDROJ UDRŽATEĽNÉHO ROZVOJA
STRATEGICKÝ CIEĽ 1 Zvýšiť úroveň verejných služieb pre obyvateľov	STRATEGICKÝ CIEĽ 2 Zlepšiť zložky životného prostredia	STRATEGICKÝ CIEĽ 3 Zlepšiť udržateľnosť miestnej ekonomiky
ŠPECIFICKÝ CIEĽ 1.1 Zlepšiť podmienky pre bývanie a život v obci vrátane dobudovania technickej infraštruktúry	ŠPECIFICKÝ CIEĽ 2.1 Podporiť aktivity a procesy k zdravému životnému prostrediu a ochrane prírody	ŠPECIFICKÝ CIEĽ 3.1 Podporiť lokálne podnikanie so zameraním na využitie miestnych zdrojov
ŠPECIFICKÝ CIEĽ 1.2 Zvyšovať kvalitu sociálnej starostlivosti		
ŠPECIFICKÝ CIEĽ 1.3 Rozvíjať kultúrny a komunitný život v obci vrátane zvelaďovania kultúrneho dedičstva		
ŠPECIFICKÝ CIEĽ 1.4 Vytvárať podmienky pre vzdelávanie a rozvoj pohybu		

STRATEGICKÝ CIEĽ 1

Zvýšiť úroveň verejných služieb pre obyvateľov

Výzvy a problémové oblasti

Obec sa dlhodobo zameriava na zvyšovanie kvality života obyvateľov obce, čo deklarujú aj výsledky z predchádzajúceho plánovacieho obdobia. Vzhľadom na rozpočet obce ako aj limitované verejné či iné externé zdroje, investičné aktivity sú realizované postupne. Obec sa sústreďuje na všetky generácie obyvateľov obce a postupne rieši a rozvíja jednotlivé oblasti ovplyvňujúce kvalitu života v obci. Pre definované obdobie vzhľadom na uvedené sú výzvou pre obec oblasti:

- možnosti bývania, v obci pretrváva záujem o individuálnu bytovú výstavbu, čo je dobrým predpokladom pre udržanie a rast počtu obyvateľov obce
- nedobudovaná technická a doplnková infraštruktúra v obci a jej miestnych častiach a oblastí bezpečnosti
- sociálna oblasť a oblasť vzdelávania, kde sa obec zameriava na riešenie potrieb starších a odkázaných občanov, kde záujem o sociálne služby narastá a je potrebné realizovať ich kontinuálne zabezpečenie. Druhou výzvou je vytvorenie podmienok pre vzdelávanie detí, na čo obec má podmienky, ale je potrebné sa na zvyšovanie rozsahu služieb pripraviť
- oblasť kultúry, športu a voľnočasových aktivít je opatrením, ktoré presahuje všetky plánovacie obdobia, vzhľadom na to, že sa jedná o podporu zdravia, súdržnosti, spokojnosti ako aj vzdelávania obyvateľov, čo je hlavným zámerom obce

Ciel'ový stav

- do roku 2030 vytvoriť podmienky pre ďalšiu individuálnu bytovú výstavbu
- do roku 2030 zrekonštruovať miestne komunikácie, dobudovať chodníky v obci a revitalizovať verejné priestranstvá
- do roku 2030 poskytovať kontinuálne sociálnu starostlivosť obyvateľom
- do roku 2030 podporiť súdržnosť, spolunažívanie a spokojnosť občanov

Podrobný popis špecifických cieľov pre strategický cieľ 1

PRIORITA 1	Obec - miesto pre hodnotný život	
Strategický cieľ 1	Zvyšiť úroveň verejných služieb pre obyvateľov .	
Špecifické ciele	Popis špecifického cieľa	Väzba na ostatné ciele PHRSR
1.1 Zlepšiť podmienky pre bývanie a život v obci vrátane dobudovania technickej infraštruktúry	Cieľom obce je stabilizovať a následne zvyšovať počet obyvateľov obce a zabezpečiť pre to aj technické podmienky. Pre dosiahnutie cieľa si obec zafinovala opatrenia týkajúce sa technických podmienok pre oblasť bývania, teda prípravu pozemkov pre individuálnu bytovú výstavbu. Súčasťou kvalitného bývania je dobudovaná technická infraštruktúra, konkrétne v obci nie je dokončená rekonštrukcia ako aj výstavba niektorých miestnych komunikácií a chodníkov. Pre dosiahnutie cieľa je potrebné dobudovať doplnkovú infraštruktúru v jednotlivých častiach obce – osvetlenie, miestny rozhlas, zastávky a pod ako aj revitalizovať verejné priestranstvá a zamerať sa na zvýšenie bezpečnosti v obci.	ŠC 1.3, OP 1.3.1, OP 1.3.2 ŠC 1.4, OP 1.4.1, OP 1.4.2 ŠC 2.1, OP 2.1.1, OP 2.1.2, OP 2.1.2
1.2 Zvyšovať kvalitu sociálnej starostlivosti	Zabezpečenie sociálnych služieb patria medzi úlohy územnej samosprávy. Zvyšujúcim sa vekom dožitia ako aj zvyšujúcim sa vekom do dôchodku, počet ľudí odkázaných na sociálnu pomoc narastá. Obec zabezpečuje chod Zariadenia pre seniorov. Špecifický cieľ sa zameriava na kontinuálne zabezpečovanie sociálnych služieb.	ŠC 1.3, OP 1.3.1
1.3 Rozvíjať kultúrny a komunitný život v obci vrátane zveľaďovania kultúrneho dedičstva	Kultúra, kultúrne dedičstvo a možnosť realizácie aj vo voľnom čase formuje každého človeka. Je dôležité pre zdravý a spokojný rozvoj človeka rozvíjať a podporovať vzťah ku kultúrnym hodnotám, tradíciám či aktívnej dobrovoľníckej činnosti. Aj v nasledujúcom období obec považuje rozvoj kultúry, budovania vzťahu ku kultúrnym hodnotám a rozvoj komunitnej činnosti za dôležité. Špecifický cieľ sa zameriava na podporu pravidelne sa opakujúcich kultúrnych podujatí, na podporu miestnych dobrovoľníckych združení a spolkov a tvorbu priestorov pre spoločné trávenie voľného času pre deti a dospelých.	ŠC 1.4, OP 1.4.1, OP 1.4.2 ŠC 3.1, OP 3.1.1
1.4 Vytvárať podmienky pre vzdelávanie a rozvoj pohybu	Vzdelávanie pre všetky vekové kategórie je jednou z priorít nadradených rozvojových dokumentov, na ktoré nadväzuje aj rozvojový dokument obce. Rozhladený a aktívny občan je jednou z priorít prosperujúcej spoločnosti a teda aj rozvíjajúcej sa obce. Obec prevádzkuje materskú škôlku. S narastajúcim počtom mladých rodín, sa prejavuje záujem o zvýšenie kapacity pre umiestnenie detí v materskej škôlke. V obci sa nenachádza základná škola, O to dôležitejšie je vytvoriť prostredie pre bezpečný a aktívny pohyb priamo v obci. Špecifický cieľ sa zameriava na tvorbu podmienok vzdelávania detí a podporu pohybových aktivít pre všetky generácie.	ŠC 1.3, OP 1.3.1

STRATEGICKÝ CIEĽ 2

Zlepšiť zložky životného prostredia

Výzvy a problémové oblasti:

Udržateľnosť životného prostredia je základom pre všetky oblasti ekonomického a sociálneho rozvoja. Ochrana životného prostredia je jednou zo základných priorít národných rozvojových dokumentov, podľa ktorých je možné realizovať len investície, ktoré nemajú negatívny vplyv na životné prostredie.

Výzvou pre obec je realizovať aktivity týkajúce sa zlepšenia stavu vody, znižovaniu energetickej náročnosti. Významný vplyv na životné prostredie obce má riešenie otázky efektívneho nakladania s odpadom a predchádzaniu vzniku čiernych skládok. Obec nakladá s odpadmi v zmysle legislatívy, má zabezpečené spracovanie bioodpadu a vybudovaný zberný dvor. V tejto oblasti je dôležité pokračovať a neustále zvyšovať environmentálne povedomie obyvateľov.

Cieľový stav:

- do roku 2030 realizovať opatrenia k ochrane vodných zdrojov realizáciou opatrení pre zabezpečenie úpravy vody, dobudovania kanalizácie
- do roku 2030 realizovať opatrenia k odstraňovaniu a prevencii vzniku environmentálnych zátŕaží
- do roku 2030 realizovať opatrenia k zvyšovaniu environmentálneho povedomia obyvateľov v oblasti ochrany prírody a krajiny

Podrobný popis špecifických cieľov pre strategický cieľ 2

PRIORITA 2	Ekologická stabilita územia	
Strategický cieľ 2	Zlepšiť zložky životného prostredia a znižovať environmentálne zátŕaže v obci.	
Špecifické ciele	Popis špecifického cieľa	Väzba na ostatné ciele PHRSR
2.1 Podporiť aktivity a procesy k zdravému životnému prostrediu a ochrane prírody	Problémové oblasti v obci súvisia s nedobudovanou environmentálnou infraštruktúrou, čo je spôsobené najmä tým, že investície tohto typu sú finančne náročné a obec ich môže realizovať len s podporou externých zdrojov. Špecifický cieľ sa zameriava na zabezpečenie pitnej vody, kanalizáciu, na odstraňovanie a prevenciu vzniku čiernych skládok, na efektívne a účinné nakladania s odpadmi, vzdelávacie a osvetové aktivity pre občanov v súvislosti s ochranou životného prostredia. Projekty je možné realizovať ako celok ale aj po etapách.	ŠC 1.1, OP 1.1.1 ŠC 1.3, OP 1.3.2 ŠC 3.1, OP 3.1.1

STRATEGICKÝ CIEĽ 3

Zlepšiť udržateľnosť miestnej ekonomiky

Výzvy a problémové oblasti:

V obci svoju činnosť realizuje viacero podnikateľských subjektov. V záujme obce je vytváranie podmienok pre ekonomickú činnosť existujúcich aj novovznikajúcich subjektov, zameraných na poskytovanie služieb a produktov s pridanou hodnotou. Činnosť ekonomicky aktívnych subjektov vytvára predpoklad pre tvorbu pracovných, poskytovanie služieb priamo v obci, využívanie lokálnych zdrojov prírodných, kultúrnych, ľudských, čo prináša synergický efekt vo viacerých oblastiach života. Nevyužitou oblasťou v obci je možnosť rozvoja oblasti cestovného ruchu. Obec Dúbravy má záujem o členstvo v OOCR Novohrad a Podpoľanie.

Zároveň je nedostatočne využitý potenciál vzájomnej spolupráce verejného a súkromného sektora v prospech rozvoja obce. MAS Podpoľanie a OOCR Novohrad a Podpoľanie sú organizácie pôsobiace v regióne Podpoľanie, ktoré sa venujú podpore podnikateľského sektora a medzisektorovej spolupráci a podnikateľské subjekty môžu byť ich aktívnymi členmi.

Strategický cieľ reaguje na potrebu podpory lokálnej ekonomiky vzhľadom na nové trendy u nás aj vo svete, na potrebu zintenzívniť spoluprácu aktérov verejného a súkromného sektora v prospech ďalšieho rozvoja obce.

Cieľový stav:

- do roku 2030 dosiahnuť udržanie alebo zvýšenie počtu podnikateľských subjektov v obci
- do roku 2030 dosiahnuť zvýšenie partnerskej spolupráce verejného a súkromného sektora

Podrobný popis špecifických cieľov pre strategický cieľ 3

PRIORITA 3	LOKÁLNA EKONOMIKA - ZDROJ UDRŽATEĽNÉHO ROZVOJA	
Strategický cieľ 3	Zlepšiť udržateľnosť miestnej ekonomiky	
Špecifické ciele	Popis špecifického cieľa	Väzba na ostatné ciele PHRSR
3.1 Podporiť lokálne podnikanie so zameraním na využitie miestnych zdrojov (ľudské, tradície, remeslá, zdravé potraviny, ...)	V obci realizujú svoju činnosť významné podniky zamerané na produkciu s pridanou hodnotou. Využitie prírodného, ľudského a kultúrneho potenciálu dáva predpoklad pre rozvoj malého a stredného podnikania a posilnenie lokálnej ekonomiky. Špecifický cieľ sa zameriava na malé a stredné podniky, ich aktívne zapojenie do rozvoja obce a regiónu Podpoľanie, na podporu lokálnych produktov, zdravých potravín, rozvoj tradícií a remesiel. Tiež sa zameriava na zvýšenie povedomia o význame partnerskej spolupráce pre úspešné podnikanie a rozvoj obce. Partnerská spolupráca verejného a súkromného sektora zvyšuje možnosť získavania externých zdrojov pre rozvoj obce.	ŠC 1.3, OP 1.3.1 ŠC 3.1, OP 3.1.3

3.3 Prehľad špecifických cieľov a opatrení na ich dosiahnutie

STRATEGICKÝ CIEĽ 1 Zvýšiť úroveň verejných služieb pre obyvateľov
ŠPECIFICKÝ CIEĽ 1.1. Zlepšiť podmienky pre bývanie a život v obci vrátane dobudovania technickej infraštruktúry
Opatrenie 1.1.1 Vytvorenie podmienok pre individuálnu bytovú výstavbu
Opatrenie 1.1.2 Dobudovanie a rekonštrukcia technickej infraštruktúry
Opatrenie 1.1.3 Revitalizácia verejných priestranstiev
Opatrenie 1.1.4 Zlepšenie bezpečnosti v obci
ŠPECIFICKÝ CIEĽ 1.2 Zvyšovať kvalitu sociálnej starostlivosti

Opatrenie 1.2.1 Podpora súčasných a zavádzanie nových sociálnych služieb podľa potrieb obyvateľov
ŠPECIFICKÝ CIEĽ 1.3 Rozvíjať kultúrny a komunitný život v obci vrátane zveľad'ovania kultúrneho dedičstva
Opatrenie 1.3.1 Podporiť kultúru, zachovanie a zveľad'ovanie kultúrneho dedičstva
Opatrenie 1.3.2 Podpora komunitného života
ŠPECIFICKÝ CIEĽ 1.4 Vytvárať podmienky pre vzdelávanie a rozvoj pohybu
Opatrenie 1.4.1 Skvalitnenie ponuky voľnočasových a pohybových aktivít
Opatrenie 1.4.2 Zvýšenie úrovne a rozsahu vzdelávania

STRATEGICKÝ CIEĽ 2 Zlepšiť zložky životného prostredia
ŠPECIFICKÝ CIEĽ 2.1 Podporiť aktivity a procesy k zdravému životnému prostrediu a ochrane prírody
Opatrenie 2.1.1 Dobudovanie environmentálnej infraštruktúry
Opatrenie 2.1.2 Zvýšenie rozsahu a kvality nakladania s odpadmi

STRATEGICKÝ CIEĽ 3 Zlepšiť udržateľnosť miestnej ekonomiky
ŠPECIFICKÝ CIEĽ 3.1 Podporiť lokálne podnikanie so zameraním na využitie miestnych zdrojov
Opatrenie 3.1.1 Podpora využívania lokálnych zdrojov
Opatrenie 3.1.2 Podpora spolupráce

3.4 Prehľad plánovaných projektov a aktivít pre dosiahnutie cieľov

STRATEGICKÝ CIEĽ 1 Zvýšiť úroveň verejných služieb pre obyvateľov	Predpokladaná doba realizácie	Zdroj financovania	Zodpovedná inštitúcia / partneri
ŠPECIFICKÝ CIEĽ 1.1. Zlepšiť podmienky pre bývanie a život v obci vrátane dobudovania technickej infraštruktúry			
Opatrenie 1.1.1 Vytvorenie podmienok pre individuálnu bytovú výstavbu			
Projekty / aktivity	2024	Externé zdroje	OcÚ
1.1.1.1 Vysporiadanie pozemkov pre IBV			
1.1.1.2 Ukončenie jednoduchých pozemkových úprav v zmysle územného plánu obce	2026	Interné zdroje	OcÚ
Opatrenie 1.1.2 Dobudovanie a rekonštrukcia technickej infraštruktúry			
Projekty / aktivity	2024 - 2025	Interné zdroje	OcÚ
1.1.2.1 Rekonštrukcia miestnych komunikácií v miestnej časti Iviny			

1.1.2.2	Vybudovanie miestnej komunikácie v časti novej výstavby IBV v obci – 700 m	2024 - 2025	Interné zdroje Externé zdroje	OcÚ
1.1.2.3	Vybudovanie chodníka v dolnej časti obce	2024	Externé zdroje	OcÚ
1.1.2.4	Vybudovanie osvetlenia s použitím alternatívnych zdrojov energie v miestnej časti Iviny	2025	Interné zdroje	OcÚ
1.1.2.5	Vybudovanie 2 autobusových zastávok v miestnej časti Iviny	2024	Interné zdroje	OcÚ
Opatrenie 1.1.3 Revitalizácia verejných priestranstiev				
Projekty / aktivity				
1.1.3.1	Úprava verejného priestranstva pre obchodom Jednota	2025	Externé zdroje	OcÚ
Opatrenie 1.1.4 Zlepšenie bezpečnosti v obci				
Projekty / aktivity				
1.1.4.1	Zabezpečenie regulácie rýchlosti v obci, osadením meračov rýchlosti	2024	Externé zdroje	OcÚ
ŠPECIFICKÝ CIEĽ 1.2 Zvyšovať kvalitu sociálnej starostlivosti				
Opatrenie 1.2.1 Podpora súčasných a zavádzanie nových sociálnych služieb podľa potrieb obyvateľov				
Projekty / aktivity				
1.2.1.1	Poskytovanie sociálnej starostlivosti v Zariadení pre seniorov	2024 - 2025	Externé zdroje	OcÚ
1.2.1.2	Výstavba altánku v areály Zariadenia pre seniorov	2025	Externé zdroje	OcÚ
ŠPECIFICKÝ CIEĽ 1.3 Rozvíjať kultúrny a komunitný život v obci vrátane zveľad'ovania kultúrneho dedičstva				
Opatrenie 1.3.1 Podporiť kultúru, zachovanie a zveľad'ovanie kultúrneho dedičstva				
Projekty / aktivity				
1.3.1.1	Organizovanie tradičných kultúrnych podujatí (Deň matiek, Stavanie mája, Mesiac úcty k starším, Mikuláš, Vianočný program a pod.)	2024 - 2025	Interné zdroje Externé zdroje	OcÚ
1.3.1.2	Stavebné úpravy „domu č.22“ pre podporu miestnej identity			OcÚ
Opatrenie 1.3.2 Podpora komunitného života				
1.3.2.1	Podpora miestnych dobrovoľných organizácií a skupín		Interné zdroje	OcÚ
1.3.2.2	Stabilizácia a úprava pôvodnej budovy v miestnej časti Iviny pre komunitné využitie			OcÚ
ŠPECIFICKÝ CIEĽ 1.4 Vytvárať podmienky pre vzdelávanie a rozvoj pohybu				
Opatrenie 1.4.1 Skvalitnenie ponuky voľnočasových a pohybových aktivít				
Projekty / aktivity				
1.4.1.1	Doplnenie športových prvkov futbalového ihriska	2024	Interné zdroje	OcÚ
1.4.1.2	Zabezpečenie správcovstva pre využívanie ihrísk verejnosťou (multifunkčné ihrisko, detské ihrisko v MŠ, a pod.)	Priebežne 2024 - 2030	Interné zdroje	OcÚ
Opatrenie 1.4.2 Zvýšenie úrovne a rozsahu vzdelávania				
1.4.2.1	Rozšírenie počtu miest v materskej škôlke v rámci existujúcej kapacity	Podľa aktuálnej potreby	Interné zdroje	OcÚ

STRATEGICKÝ CIEĽ 2 Zlepšiť zložky životného prostredia	Predpokladaná doba realizácie	Zdroj financovania	Zodpovedná inštitúcia / partneri
ŠPECIFICKÝ CIEĽ 2.1 Podporiť aktivity a procesy k zdravému životnému prostrediu a ochrane prírody			
Opatrenie 2.1.1 Dobudovanie environmentálnej infraštruktúry			
Projekty / aktivity	2024 – 2030	Externé zdroje	OcÚ
2.1.1.1 Dobudovanie kanalizácie splaškovej vody v miestnych častiach Hradná, Želobudza	realizácia po etapách podľa aktuálnej výzvy		
2.1.1.2 Vybudovanie odvodňovacieho kanála v severnej časti obce	Podľa aktuálnej výzvy	Externé zdroje	OcÚ
Opatrenie 2.1.2 Zvýšenie rozsahu a kvality nakladania s odpadmi			
Projekty / aktivity	2025	Interné zdroje	OcÚ
2.1.2.1 Úprava / prekrytie stojísk na kontajnery v miestnej časti Iviny			
2.1.2.2 Zvyšovanie povedomia o separácii a efektívnom nakladaní s odpadmi	2024 - 2025	Interné zdroje	OcÚ
2.1.2.3 Realizovať aktivity na odstránenie čiernych skládok	2024 - 2025	Interné zdroje	OcÚ

STRATEGICKÝ CIEĽ 3 Zlepšiť udržateľnosť miestnej ekonomiky	Predpokladaná doba realizácie	Zdroj financovania	Zodpovedná inštitúcia / partneri
ŠPECIFICKÝ CIEĽ 3.1 Podporiť lokálne podnikanie so zameraním na využitie miestnych zdrojov			
Opatrenie 3.1.1 Podpora využívania lokálnych zdrojov			
3.1.1.1 Propagovať lokálne produkty a producentov (tradičné a remeselné produkty, zdravé potraviny, poľnohospodárske výrobky, lokálne služby, ... a pod.)	Priebežne 2024 - 2030	Externé zdroje	OcÚ / MAS Podpoľanie
Opatrenie 3.1.2 Podpora spolupráce			
Projekty / aktivity	Priebežne 2024 - 2030	Externé zdroje	OcÚ / OOCR Novohrad a Podpoľanie, MAS Podpoľanie
3.1.2.1 Zvýšiť počet podnikateľských subjektov v regionálnych kláštroch			
3.1.2.2 Podporiť záujem podnikateľských subjektov zapojiť sa do spoločných multisektorálnych projektov	Priebežne 2024 - 2030	Externé zdroje	OcÚ / MAS Podpoľanie

3.5. Merateľné ukazovatele viažuce sa ku špecifickým cieľom

STRATEGICKÝ CIEĽ 1 Zvyšiť úroveň verejných služieb pre obyvateľov	Špecifický cieľ	Ukazovateľ	Typ ukazovateľa	MJ	Vstupná hodnota	Cieľová hodnota
	1.1 Zlepšiť podmienky pre bývanie a život v obci vrátane dobudovania technickej infraštruktúry	Počet aktivít na podporu bývania	Výsledok	Počet	0	2
		Dĺžka zrekonštruovaných miestnych komunikácií	Výsledok	m	0	700
		Dĺžka vybudovaných chodníkov	Výsledok	m	0	300
		Počet aktivít pre vybudovanie / rekonštrukciu doplnkovej infraštruktúry	Výsledok	Počet	0	4
		Počet upravených verejných priestranstiev	Výsledok	Počet	0	1
		Počet aktivít na zvýšenie bezpečnosti	Výsledok	Počet	0	1
	1.2 Zvyšovať kvalitu sociálnej starostlivosti	Počet projektov na zabezpečenie sociálnej starostlivosti	Výsledok	Počet	0	2
	1.3 Rozvíjať kultúrny a komunitný život v obci vrátane zveľadovania kultúrneho dedičstva	Počet aktivít na podporu kultúry a dobrovoľníckych aktivít	Výsledok	Počet	0	7
		Počet aktivít na zveľadenie kultúrneho dedičstva	Výsledok	Počet	0	1
Počet projektov na zlepšenie podmienok pre voľnočasové aktivity		Výsledok	Počet	0	1	
1.4 Vytvárať podmienky pre vzdelávanie a rozvoj pohybu	Počet aktivít na podporu športu a rozvoj pohybových aktivít	Výsledok	Počet	0	5	
	Počet aktivít na rozširovanie vzdelávania	Výsledok	Počet	0	1	

STRATEGICKÝ CIEĽ 2 Zlepšiť zložky životného prostredia	Špecifický cieľ	Ukazovateľ	Typ ukazovateľa	MJ	Vstupná hodnota	Cieľová hodnota
	2.1 Podporiť aktivity a procesy k zdravému životnému prostrediu a ochrane prírody	Počet zrealizovaných projektov environmentálnej infraštruktúry	Výsledok	Počet	0	3
		Počet odstránených čiernych skládok a environmentálnych záťaží	Výsledok	Počet	0	4
		Počet opatrení v oblasti odpadového hospodárstva	Výsledok	Počet	0	1
		Počet osvetových aktivít pre zlepšenie nakladania s odpadmi	Výsledok	Počet	0	2

STRATEGICKÝ CIEĽ 3 Zlepšiť udržateľnosť miestnej ekonomiky	Špecifický cieľ	Ukazovateľ	Typ ukazovateľa	MJ	Vstupná hodnota	Cieľová hodnota
	3.1 Podporiť lokálne podnikanie so zameraním na využitie miestnych zdrojov	Počet podnikateľských subjektov zapojených do regionálnych kláštrov	Výsledok	Počet	0	3
		Počet spoločných projektov verejný a súkromný sektor	Výsledok	Počet	0	1
		Počet propagačných aktivít na podporu lokálnych produktov a producentov	Výsledok	Počet	0	4

4. REALIZAČNO – FINANČNÁ ČASŤ

Realizačno - finančná časť dokumentu je zameraná na definovanie postupov inštitucionálneho a organizačného zabezpečenia programu rozvoja mesta, systému monitorovania a hodnotenia plnenia programu rozvoja mesta na základe stanovených merateľných ukazovateľov. Tiež definuje akčný plán na roky 2024 – 2025 a indikatívnu finančnú realizáciu PHRSR na roky 2024-2030.

4.1 Organizačno-inštitucionálne zabezpečenie plnenia PHRSR a administratívna podpora

Strategická časť dokumentu predstavuje prehľad o plánovaných a pripravovaných aktivitách na obdobie rokov 2021 - 2030. Navrhované aktivity si vyžadujú funkčnú organizačnú štruktúru zodpovednú za prípravu a realizáciu stratégie, zabezpečenie realizácie konkrétnych úloh a s tým súvisiacu administratívnu podporu.

Riadiacim orgánom PHRSR na úrovni obce je obecné zastupiteľstvo. Výkonným orgánom PHRSR na úrovni obce je starosta obce spolu s pracovníkmi obecného úradu. Funkciu kontrolného orgánu obce zabezpečuje hlavný kontrolór obce .

Do realizácie jednotlivých opatrení a aktivít budú podľa potreby zapájané aj ďalšie subjekty: obyvatelia, podnikatelia, miestne organizácie a spolky.

Pri realizácii aktivít s nadregionálnym dopadom budú zapájané: združenie obcí, verejno-súkromné partnerstvo pracujúce v Podpoľaní, orgány štátnej správy, potenciálni investori.

Tak ako vyplýva zo stanovených cieľov a konkrétnych projektov/ aktivít, najrozsiahlejšiu úlohu pri organizácii, koordinácii úloh ako aj zabezpečení komunikácie smerom do vnútra aj vonok a realizácii PHRSR bude zohrávať samotná samospráva (obec).

Obec si vytvorí pre realizáciu PHRSR riadiaci tím, ktorý bude vychádzať zo zloženia riadiaceho tímu - členmi za obec a pracovnej skupiny, ktorí sa podieľali na príprave PHRSR. Garantom pre realizáciu PHRSR bude starosta obce, ktorý spolu s ďalšími členmi riadiaceho tímu – členmi za obec, obecného zastupiteľstva a pracovnej skupiny budú podnikat' kroky pre realizáciu aktivít a naplnenia stanovených cieľov.

Obec v procese realizácie PHRSR bude zodpovedať za prípravu podmienok pre realizáciu úloh vrátane vysporiadania vlastníckych vzťahov, spracovanie projektovej dokumentácie, v prípade

získavania externých zdrojov za prípravu žiadostí o získavanie finančných prostriedkov, realizáciu projektov ako aj ich vyúčtovanie.

Hlavnou úlohou obecného zastupiteľstva je monitoring realizácie naplánovaných projektov, spolupráca pri tvorbe akčných plánov na základe hodnotenia plnenia PHRSR.

Aktívni občania sa budú podieľať na realizácii niektorých projektov v zmysle akčného plánu. Členovia pracovnej skupiny sa môžu zúčastňovať procesu monitoringu a tvorby akčných plánov, ktoré sa definujú na 2 roky.

Dokument PHRSR obce je živým dokumentom, ktorý do budúcnosti počíta s prípadnými aktualizáciami.

Popis zodpovednosti za realizáciu jednotlivých projektov a úloh je súčasťou akčného plánu.

4.2 Komunikačná stratégia obce

Úlohou obce je zabezpečiť prezentáciu dokumentu PHRSR hlavne s ohľadom na napĺňanie jeho strategických cieľov.

Komunikačná stratégia PHRSR je navrhnutá s cieľom zapojiť do procesu prípravy ako aj realizácie PHRSR širokú verejnosť a tak získať podporu verejnosti pre realizáciu aktivít.

Obec bude priebežne informovať o stave realizácie PHRSR prostredníctvom:

- vlastnej webovej stránky
- verejných informačných tabúl
- verejných stretnutí
- miestnych podujatí
- verejných prerokovaní

Cieľovými skupinami pre komunikačnú stratégiu obce sú:

- poslanci obecného zastupiteľstva
- členovia pracovnej skupiny pre prípravu a realizáciu PHRSR
- podnikatelia
- zástupcovia miestnych spolkov a organizácií
- obyvatelia

4.3 Monitorovanie a hodnotenie

Systém monitorovania slúži na hodnotenie implementácie PHRSR na základe vyhodnocovania zvolených ukazovateľov plnenia priorít a cieľov stratégie. Využíva sa pri tom systém zadaných ukazovateľov ku jednotlivým cieľom, ktoré majú určené cieľové hodnoty.

V procese monitoringu sa uplatňuje princíp participácie partnerov a verejnosti.

V rámci systému monitorovania a hodnotenia realizácie PHRSR je potrebné zabezpečiť:

- monitoring plnenia akčného plánu a jeho aktualizáciu
- hodnotenie plnenia akčného plánu v zmysle dosahovania stanovených ukazovateľov
- monitoring plnenia strategického plánu a aktualizáciu PHRSR

Monitoring a hodnotenie plnenia akčného plánu je úlohou riadiaceho orgánu pre realizáciu PHRSR - minimálne 1 x ročne. Riadiaci orgán zabezpečí aktualizáciu akčného plánu na nasledovné obdobie. Riadiaci orgán vyhodnotí aj plnenie strategického plánu PHRSR. Zohľadňuje zmeny v smerovaní vývoja

obce, zmeny vonkajších podmienok, požiadaviek obyvateľov a iných cieľových skupín. Podľa potreby realizuje aktualizáciu PHRSR.

O výsledkoch monitoringu a hodnotenia akčného plánu a strategického plánu riadiaci tím informuje verejnosť.

O výsledkoch plnenia PHRSR obec informuje 1 x ročne samosprávny kraj.

4.4 Akčný plán obce na obdobie rokov 2024 - 2025

Akčný plán PHRSR je spracovaný na 2 roky. Akčný plán je zoznam konkrétnych aktivít, ktoré vedú k naplneniu cieľov v rámci strategických prioritných oblastí. Aktivity majú určený subjekt zodpovedný za realizáciu, predpokladaný termín realizácie a spôsob financovania aktivity s priamou väzbou na rozpočet obce a stav pripravenosti konkrétnej aktivity. Akčný plán sa hodnotí a aktualizuje každý rok.

STRATEGICKÝ CIEĽ 1 Zvýšiť úroveň verejných služieb pre obyvateľov	Stav pripravenosti	Termín realizácie	Odhadovaný rozpočet / €	Zdroj financovania
ŠPECIFICKÝ CIEĽ 1.1.				
Zlepšiť podmienky pre bývanie a život v obci vrátane dobudovania technickej infraštruktúry				
Opatrenie 1.1.1				
Vytvorenie podmienok pre individuálnu bytovú výstavbu				
Projekty / aktivity				
1.1.1.1 Vysporiadanie pozemkov pre IBV	Prebieha spracovanie doplnku k územnému plánu	2024	9 000,00 3 000,00	Externé zdroje Interné zdroje
1.1.1.2 Ukončenie jednoduchých pozemkových úprav v zmysle územného plánu obce		2024 - 2025	20 000,00	Interné zdroje
Opatrenie 1.1.2				
Dobudovanie a rekonštrukcia technickej infraštruktúry				
Projekty / aktivity				
1.1.2.1 Rekonštrukcia miestnych komunikácií v miestnej časti Iviny		2024 - 2025	600 000,00 45 000,00	Externé zdroje Interné zdroje
1.1.2.2 Vybudovanie miestnej komunikácie v časti novej výstavby IBV v obci – 700 m	Projektová dokumentácia v príprave	2024 - 2025	4 800,00 40 000,00	Interné zdroje Externé zdroje
1.1.2.3 Vybudovanie chodníka v dolnej časti obce – 300 m	Spracovaná projektová dokumentácia	2024	30 000,00	Externé zdroje
1.1.2.4 Vybudovanie osvetlenia s použitím alternatívnych zdrojov energie v miestnej časti Iviny		2025	10 000,00	Interné zdroje
1.1.2.5 Vybudovanie 2 autobusových zastávok v miestnej časti Iviny	Spracovaná vizualizácia	2024	4 000,00	Interné zdroje
Opatrenie 1.1.3				
Revitalizácia verejných priestranstiev				
Projekty / aktivity				
1.1.3.1 Úprava verejného priestranstva pre obchodom Jednota	Spracovaná projektová dokumentácia	2025	40 000,00	Externé zdroje
Opatrenie 1.1.4				
Zlepšenie bezpečnosti v obci				
Projekty / aktivity				
		2024	4 000,00	Externé zdroje

1.1.4.1	Zabezpečenie regulácie rýchlosti v obci, osadením meračov rýchlosti				
ŠPECIFICKÝ CIEĽ 1.2					
Zvyšovať kvalitu sociálnej starostlivosti					
Opatrenie 1.2.1					
Podpora súčasných a zavádzanie nových sociálnych služieb podľa potrieb obyvateľov					
Projekty / aktivity			2024 - 2025	300 000,00 / rok	Externé zdroje
1.2.1.1	Poskytovanie sociálnej starostlivosti v Zariadení pre seniorov				
1.2.1.2	Výstavba altánku v areáli Zariadenia pre seniorov		2025	7 000,00	Externé zdroje
ŠPECIFICKÝ CIEĽ 1.3					
Rozvíjať kultúrny a komunitný život v obci vrátane zvelaďovania kultúrneho dedičstva					
Opatrenie 1.3.1					
Podporiť kultúru, zachovanie a zvelaďovanie kultúrneho dedičstva					
Projekty / aktivity		Podľa kalendára podujatí	2024 - 2025	4 000,00 / rok 4 000,00 / rok	Interné zdroje Externé zdroje
1.3.1.1	Organizovanie tradičných kultúrnych podujatí (Deň matiek, Stavanie mája, Mesiac úcty k starším, Mikuláš, Vianočný program a pod.)				
Opatrenie 1.3.2					
Podpora komunitného života					
1.3.2.1	Podpora miestnych dobrovoľných organizácií a skupín	V zmysle VZN		2 000,00 / rok	Interné zdroje
ŠPECIFICKÝ CIEĽ 1.4					
Vytvárať podmienky pre vzdelávanie a rozvoj pohybu					
Opatrenie 1.4.1					
Skvalitnenie ponuky voľnočasových a pohybových aktivít					
Projekty / aktivity			2024	1 000,00	Interné zdroje
1.4.1.2	Doplnenie športových prvkov futbalového ihriska				
1.4.1.2	Zabezpečenie správcovstva pre využívanie ihrísk verejnosťou (multifunkčné ihrisko, detské ihrisko v MŠ, a pod.)		Priebežne 2024 - 2030	500,00 / rok	Interné zdroje

STRATEGICKÝ CIEĽ 2	Stav pripravenosti	Termín realizácie	Odhadovaný rozpočet / €	Zdroj financovania
Zlepšiť zložky životného prostredia				
ŠPECIFICKÝ CIEĽ 2.1				
Podporiť aktivity a procesy k zdravému životnému prostrediu a ochrane prírody				
Opatrenie 2.1.1				
Dobudovanie environmentálnej infraštruktúry				
2.1.1.1	Dobudovanie kanalizácie splaškovej vody v miestnych častiach Hradná, Želobudza	Spracovaná projektová dokumentácia	2024 – 2030 realizácia po etapách podľa aktuálnej výzvy	1 500 000,00 Externé zdroje
Opatrenie 2.1.2				
Zvýšenie rozsahu a kvality nakladania s odpadmi				
Projekty / aktivity			2025	Podľa aktuálneho cenníka Interné zdroje
2.1.2.1	Úprava / prekrytie stojísk na kontajnery v miestnej časti Iviny			
2.1.2.2	Zvyšovanie povedomia o separácii a efektívnom nakladaní s odpadmi		2024 - 2025	1 000,00 Interné zdroje
2.1.2.3	Realizovať aktivity na odstránenie čiernych skládok		2024 - 2025	1 000,00 / rok Interné zdroje

STRATEGICKÝ CIEĽ 3 Zlepšiť udržateľnosť miestnej ekonomiky	Stav pripravenosti	Termín realizácie	Odhadovaný rozpočet / €	Zdroj financovania
ŠPECIFICKÝ CIEĽ 3.1 Podporiť lokálne podnikanie so zameraním na využitie miestnych zdrojov				
Opatrenie 3.1.1 Podpora využívania lokálnych zdrojov				
3.1.1.1 Propagovať lokálne produkty a producentov (tradičné a remeselné produkty, zdravé potraviny, poľnohospodárske výrobky, lokálne služby, ... a pod.)	Existujúce organizácie v regióne realizujúce regionálny rozvoj	Priebežne 2024 - 2030	Podľa aktuálnych možností organizácií	Externé zdroje
Opatrenie 3.1.2 Podpora spolupráce				
Projekty / aktivity 3.1.2.1 Zvýšiť počet podnikateľských subjektov v regionálnych kláštroch	Existujúce organizácie v regióne realizujúce regionálny rozvoj	Priebežne 2024 - 2030	Podľa aktuálnych možností organizácií	Externé zdroje
3.1.2.2 Podporiť záujem podnikateľských subjektov zapojiť sa do spoločných multisektorálnych projektov	Existujúce organizácie v regióne realizujúce regionálny rozvoj	Priebežne 2024 - 2030	Podľa aktuálnych možností organizácií	Externé zdroje

4.5 Finančný plán programu

Pre samotnú realizáciu programu rozvoja obce je veľmi dôležitá otázka financovania navrhnutých opatrení a konkrétnych aktivít. Je dôležité, aby obec bola schopná v priebehu realizácie programu zaistiť potrebné finančné zdroje. Možnosti využitia finančných zdrojov vznikajú vo viacerých sférach – vo vlastnom rozpočte obce, v súkromnom sektore, verejnej správe a významným rozsahom ide tiež o prostriedky Európskej únie.

V dôsledku existencie iba rámcových podkladových údajov pre stanovenie finančného rámca, v ktorom by sa mal program rozvoja v strednodobom horizonte pohybovať, bude výška prostriedkov potrebná na realizáciu jednotlivých opatrení a aktivít konkretizovaná v závislosti od reálneho čerpania finančných príspevkov zo štrukturálnych fondov Európskej únie a možností vlastných zdrojov zadaných v rozpočte obce a následne v konkrétnom akčnom pláne.

Potenciálne zdroje na realizáciu opatrení a aktivít PHRSR 2024 - 2030 sú:

- vlastné zdroje - rozpočet obce
- bankové úvery
- štátne dotácie
- Európske štrukturálne a investičné fondy
- zdroje z národných projektov
- nadácie, neinvestičné fondy
- sponzoring

Indikatívny rozpočet je prehľadom plánovaných finančných prostriedkov potrebných na realizáciu aktivít definovaných v rámci akčného plánu na obdobie rokov 2024 -2025.

Strategický cieľ	Odhadovaný rozpočet na obdobie 2024 – 2025 / v €	Odhadovaný rozpočet na obdobie 2024 – 2025 / v €
	EXTERNÉ ZDROJE	INTERNÉ ZDROJE
1. Zvýšiť úroveň verejných služieb pre obyvateľov	1 338 000,00	100 800,00
2. Zlepšiť zložky životného prostredia	1 500 000,00	3 000,00
3. Zlepšiť udržateľnosť miestnej ekonomiky	3 000,00	0,00
SPOLU	2 841 000,00	103 800,00

5. PRÍLOHY

- Vstupná správa
- Prezenčná listina z pracovného stretnutia